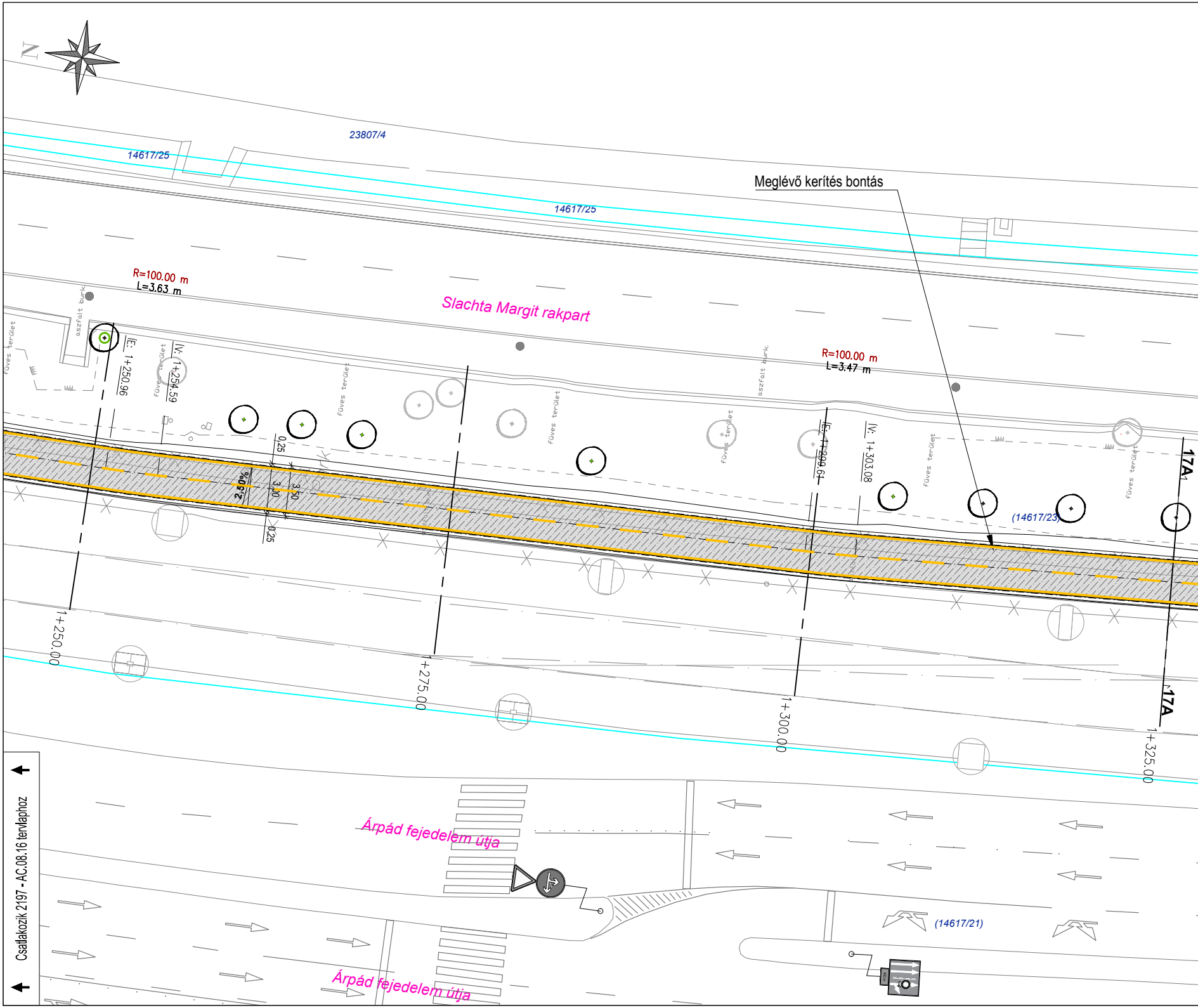
N
23807/4
14617/25
14617/25
Meglévő kerítés bontás
R=100.00 m
L=3.63 m
Slachta Margit rakpart
R=100.00 m
L=3.47 m
aszfalt burk.
aszfalt burk.
füves terület
füves terület
füves terület
füves terület
füves terület
füves terület
füves terület
IE: 1+250.96
IV: 1+254.59
IE: 1+299.61
IV: 1+303.08
0.25
3.50
2.50%
3.00
0.25
(14617/23)
17A
17A
1+250.00
1+275.00
1+300.00
1+325.00
Árpád fejedelem útja
Árpád fejedelem útja
(14617/21)

Csatlakozik 2197 - AC.08.16 tervlaphoz

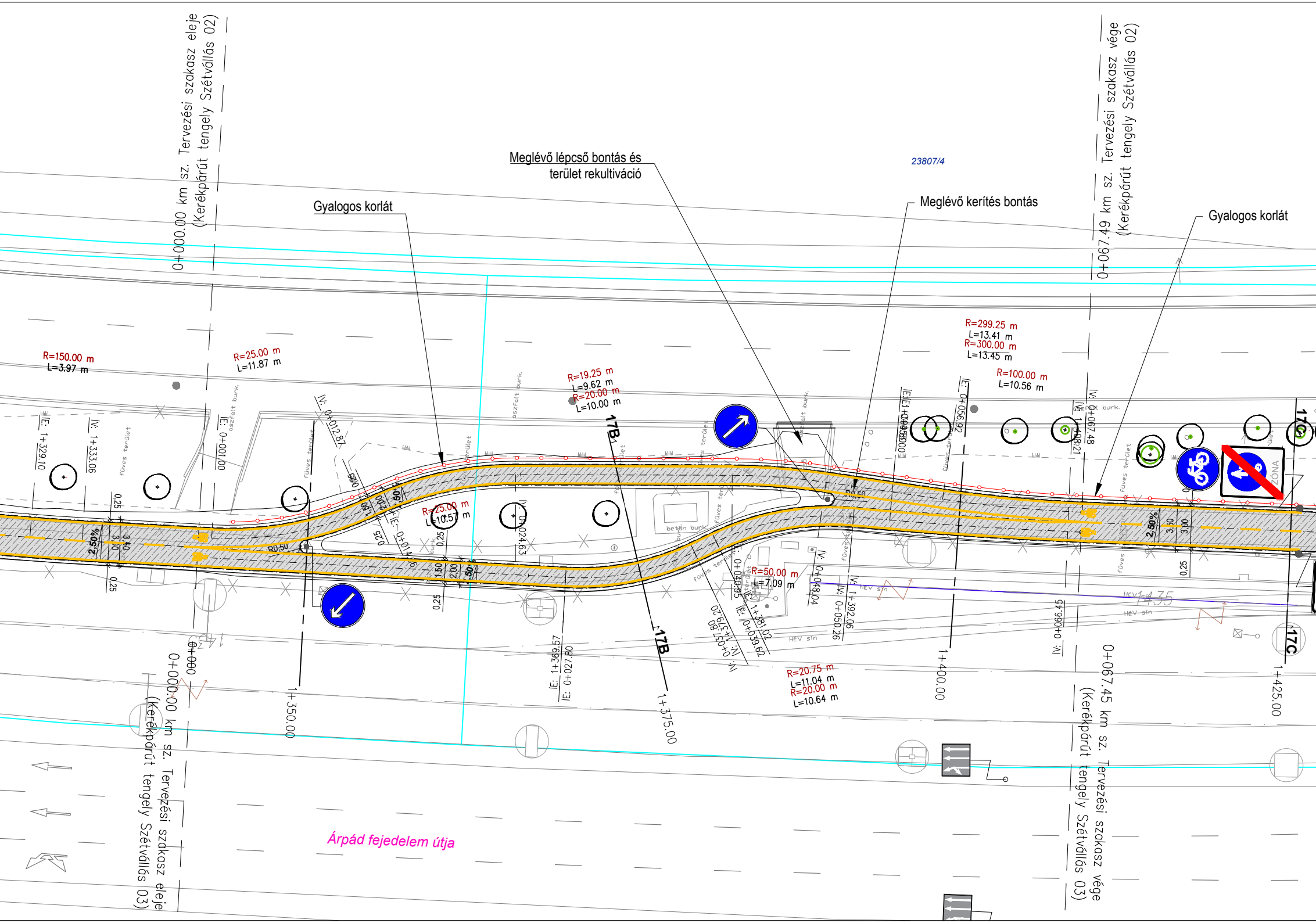

0+000.00 km sz. Tervezési szakasz eleje
(Kerékpárút tengely Szétválás 02)
0+067.49 km sz. Tervezési szakasz vége
(Kerékpárút tengely Szétválás 02)
Meglévő lépcső bontás és
terület rekultiváció
Gyalogos korlát
Meglévő kerítés bontás
Gyalogos korlát
23807/4
R=150.00 m
L=3.97 m
R=25.00 m
L=11.87 m
R=19.25 m
L=9.62 m
R=20.00 m
L=10.00 m
R=299.25 m
L=13.41 m
R=300.00 m
L=13.45 m
R=100.00 m
L=10.56 m
R=25.00 m
L=10.57 m
R=50.00 m
L=7.09 m
R=20.75 m
L=11.04 m
R=20.00 m
L=10.64 m
IE: 1+329.10
IV: 1+333.06
IE: 0+010.00
IV: 0+012.87
IV: 0+014.
IV: 0+024.63
IE: 0+056.92
IV: 0+067.48
IV: 0+066.45
IE: 1+369.57
IE: 0+027.80
IV: 0+048.04
IV: 1+392.06
IV: 0+050.26
IE: 1+381.02
IE: 0+039.62
2.50%
2.50%
3.00
3.10
3.50
3.00
0.25
1.50
2.00
R0.50
17B
17B
17C
17C
1+350.00
1+375.00
1+400.00
1+425.00
0+000.00 km sz. Tervezési szakasz eleje
(Kerékpárút tengely Szétválás 03)
0+067.45 km sz. Tervezési szakasz vége
(Kerékpárút tengely Szétválás 03)
aszfalt burk.
beton burk.
füves terület
HÉV sín
ZÓNA
Árpád fejedelem útja

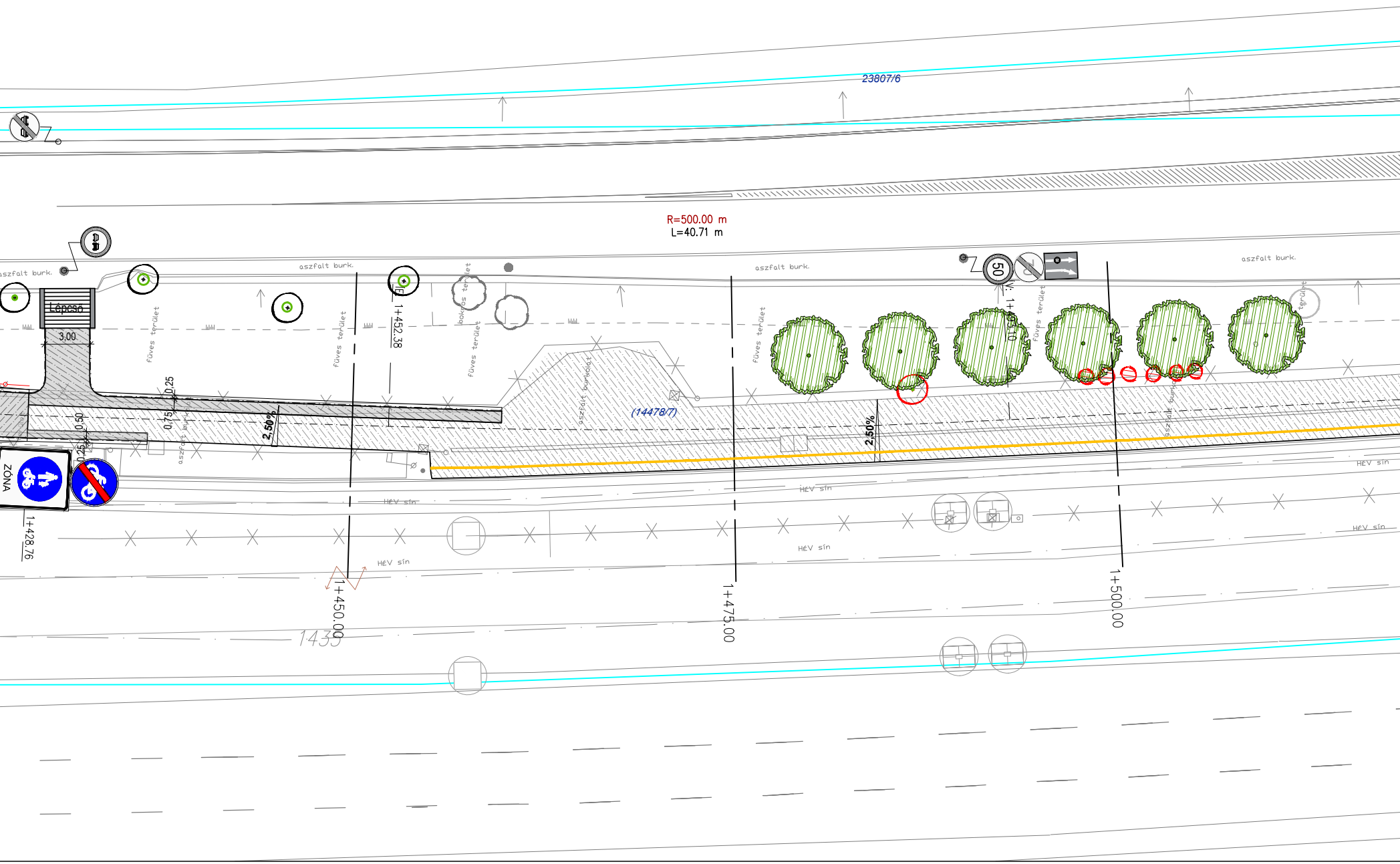
23807/6
R=500.00 m
L=40.71 m
aszfalt burk.
aszfalt burk.
aszfalt burk.
aszfalt burk.
Lépcső
3,00
füves terület
füves terület
füves terület
füves terület
füves terület
bokros terület
aszfalt burkolat
aszfalt burk.
aszfalt burk.
0,25
0,75
0,50
0,25
2,50%
2,50%
(14478/7)
1+452.38
V: 1+493.10
50
ZÓNA
HÉV sín
HÉV sín
HÉV sín
HÉV sín
HÉV sín
1+428.76
1+450.00
1+475.00
1+500.00
1435

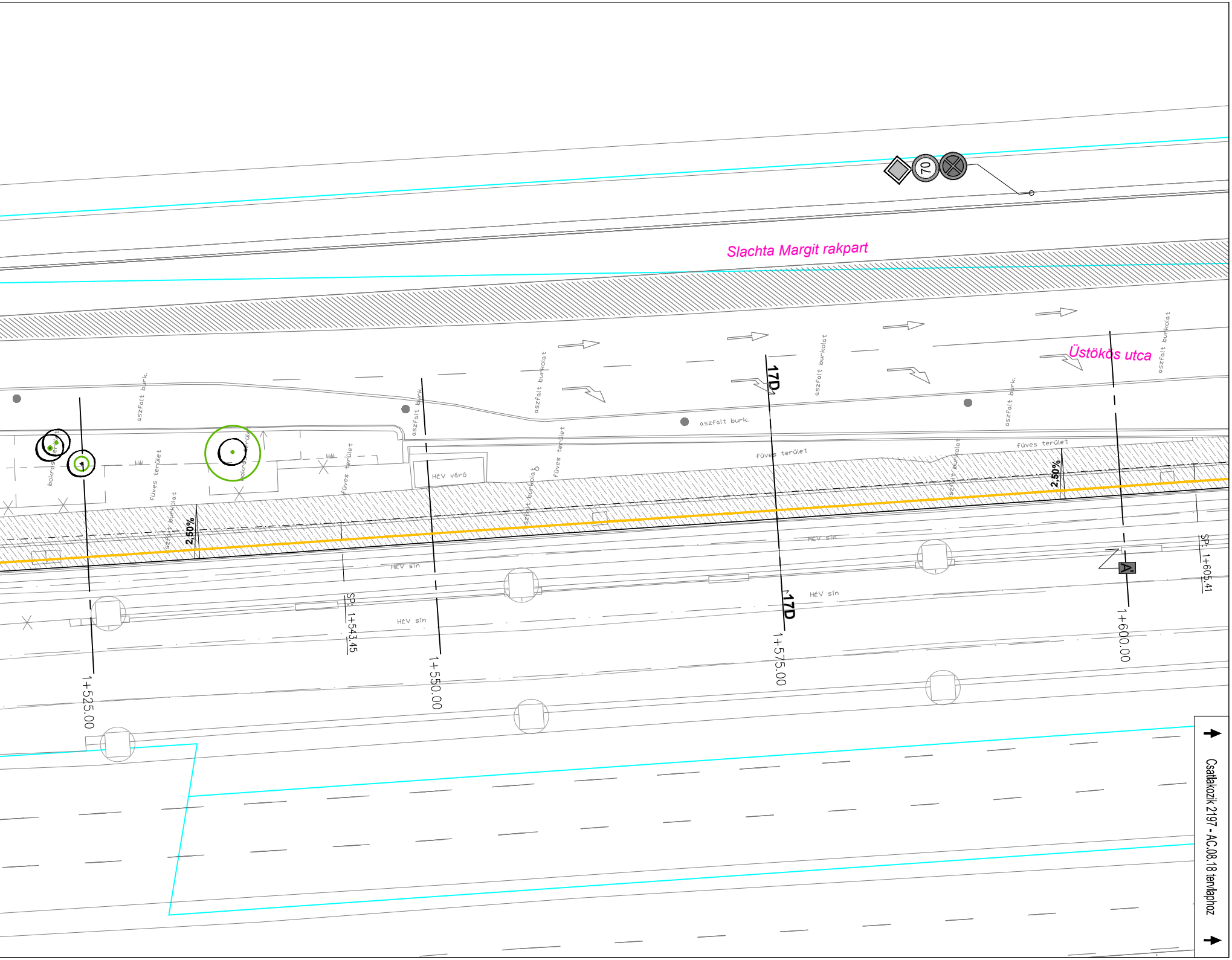
70
Slachta Margit rakpart
Üstökös utca
aszfalt burk.
aszfalt burkolat
füves terület
bokros terület
HÉV váró
HÉV sín
2,50%
17D
SP: 1+543.45
SP: 1+605.41
1+525.00
1+550.00
1+575.00
1+600.00
A'
Csatlakozik 2197 - AC.08.18 tervlaphoz

JELMAGYARÁZAT

- Tervezett tengelyvonal
- Tervezett burkolatszél
- Tervezett padka
- Tervezett rézsű
- Tervezett kiemelt szegély
- Tervezett süllyesztett szegély
- Tervezett döntött szegély
- Tervezett K-szegély
- Tervezett kerti szegély
- Tervezett kerítés vonala
- Tervezett aszfalt burkolatú út teljes pályaszerkezet csere, szélesítés
- Tervezett pályaszerkezet megerősítés
- Tervezett beton burkolatú pályaszerkezet
- Tervezett zöldterület (útépítés)
- Tervezett aszfalt járda/kerékpárút teljes pályaszerkezet építés
- Tervezett aszfalt járda/kerékpárút kopóréteg építés
- Tervezett erősített aszfalt járda burkolat
- Tervezett térkő burkolat
- Tervezett vörös térkő burkolat
- Tervezett erősített térkő burkolat
- Meglévő térkő burkolat cseréje
- Tervezett nemesített padka
- Tervezett veszélyt jelző taktilis
- Tervezett zónahatárkő

- Meglévő ingatlanhatár
- Megszűnő ingatlanhatár
- Tervezett ingatlanhatár
- Meglévő burkolatszél
- Meglévő szegély
- Meglévő rézsű
- Meglévő korlát
- Meglévő kerítés
- Meglévő-megmaradó, áthelyezendő és kivágandó fa, statikai védőzóna
- Meglévő közművek
- Tervezett behajtásgátló oszlop
- Meglévő útburkolati jel
- Meglévő útburkolati jel
- Tervezett útburkolati jel
- Tervezett útburkolati jel
- Tervezett sárga útburkolati jel
- Tervezett sárga útburkolati jel
- Tervezett kerékpáros korlát
- Tervezett szalagkorlát
- Tervezett közúti jelzőtábla
- Tervezett oszlop
- Meglévő, megmaradó közúti jelzőtábla*
- Meglévő, megmaradó oszlop

*Kivitelezés előtt meglévő táblák állapota felülvizsgálandó, szükség szerint átfóliázandó.

Projekt megnevezése:

EuroVelo 6 Észak-Buda kerékpáros útvonal
engedélyezési és kiviteli terveinek elkészítése

Megbízó:

BKK BUDAPESTI KÖZLEKEDÉSI KÖZPONT

BKK Budapesti Közlekedési Központ Zrt.
1075 Budapest, Rumbach Sebestyén utca 19-21.

Generáltervező:

GlobalTerv

Global Terv Kft.
1143 Budapest, Stefánia út 81.

Tervező:
Szkaliczki Tünde
(KÉ-K 04-00683, 04-02133)

Szakági tervező:

CÉLIRÁNY Generáltervező Kft.

Célirány Generáltervező Kft.
1223 Budapest, Halk u. 2. C. ép.

Ügyvezető:
Dr. Soós Zoltán

Felelős tervező útépítés:
Dr. Igazvölgyi Zsuzsanna
(KÉ-K 01-16365)

Tervező útépítés:
Jani-Gáspár Dóra

Tervező útépítés:
Jani Dávid

Tervező útépítés:
Czipóth Éva

Tervező útépítés:
Szitter Zsófia
(KÉ-K 01-17539)

Ellenőrizte:
Dr. Soós Zoltán
(KÉ-K 01-17104)

Tervszám: 2197

Szakág: A, C - ÚTÉPÍTÉS ÉS FORGALOMTECHNIKA

Részművelet: Általános tervezett forgalomtechnikai helyszínrajz
Slachta Margit rakpart II.sz 1+250,00 - 1+600,00 km sz.

Rajzszám: AC.08.17

Tervfázis: Engedélyezési terv

Dátum: 2023. április

Rajzméret: 297x1890 mm

Méretarány: M=1:250

A térkép adatai EOV rendszerben vannak és az EOMA alapszintre vonatkoznak.