

NAPRAFORGÓ UTCAI MINTATELEP - NAPRAFORGÓ UTCA 7.

Műemlék törzsszáma: **16009**

Cím:

Napraforgó utca 7.



MŰEMLEKI VÉDELEM

Törzsszám[azonosító]

16009 [299]

Megnevezés:

kislakás [Napraforgó u. 7.]

Védési rendelkezés száma:

12/1999. (VIII. 18.) NKÖM

Érintett helyrajzi szám(ok):

11489/11

KIJELÖLT MŰEMLEKI KÖRNYEZET

Törzsszám



15161

Védési rendelkezés száma:

- [07759/1977.] OMF

Érintett helyrajzi szám(ok):

11489/13, 11489/12, 11489/11, 11489/9,
11489/10, 11489/8, 11489/7, 11489/6, 11489/5,
11489/4, 11160/4, 11160/5, 11487/1, 11489/16,
11489/17, 11489/18, 11489/19, 11489/20,
11489/21, 11489/22, 11489/23, 11489/24,
11489/25, 11489/15, 11489/14



ÉPÍTÉSZETTÖRTÉNETI ADATOK

Építmény típus:

Villa / lakóház - lakóépület

Korszak:

XX. század

Építés éve:


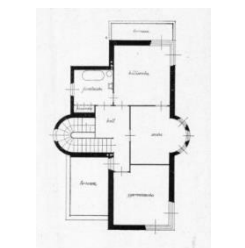
1931

Építészeti stílus:

modern

Építész:

Wellisch Andor.



ISMERTETÉS



Felhasznált források: <https://habitation.archivportal.hu> (2017. április 11.);
Tér és Forma, 1931, 10, 319. o. - fotó: Filmiroda;
<https://muemlekek.hu> (2017. április 11.)

NAPRAFORGÓ UTCAI MINTATELEP - NAPRAFORGÓ UTCA 9.

Műemlék törzsszáma: **16010**

Cím:

Napraforgó utca 9.



MŰEMLEKI VÉDELEM

Törzsszám[azonosító]
16010 [300]

Megnevezés:

kislakás [Napraforgó u. 9.]

Védési rendelkezés
száma:

12/1999. (VIII. 18.) NKÖM

Érintett helyrajzi
szám(ok):

11489/9, 11489/10

KIJELÖLT MŰEMLEKI KÖRNYEZET

Törzsszám


15161

Védési rendelkezés
száma:

- [07759/1977.] OMF

Érintett helyrajzi
szám(ok):

11489/13, 11489/12, 11489/11, 11489/9,
11489/10, 11489/8, 11489/7, 11489/6, 11489/5,
11489/4, 11160/4, 11160/5, 11487/1, 11489/16,
11489/17, 11489/18, 11489/19, 11489/20,
11489/21, 11489/22, 11489/23, 11489/24,
11489/25, 11489/15, 11489/14



ÉPÍTÉSZETTÖRTÉNETI ADATOK

Építmény típus:

Villa / lakóház - lakóépület

Korszak:

XX. század

Építés éve:



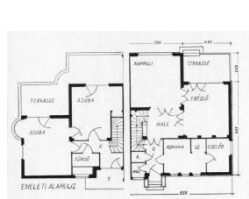
1931

Építészeti stílus:

modern

Építész:

Kertész K. Róbert



ISMERTETÉS



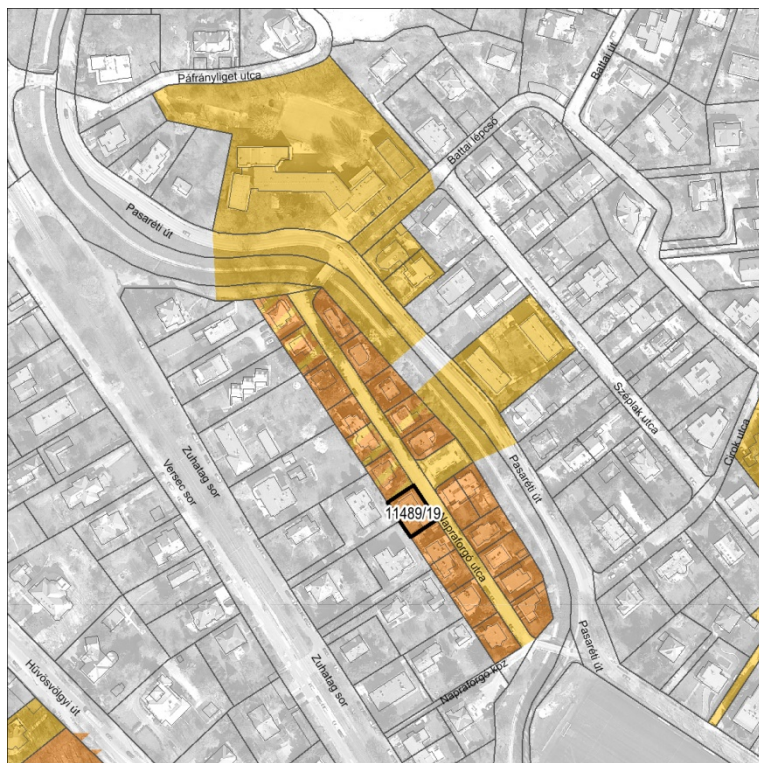
Felhasznált források: <https://habitation.archivportal.hu> (2017. április 11.);
Tér és Forma, 1931, 10, 320. o. - fotó: Filmiroda;
<https://muemlekem.hu> (2017. április 11.)

NAPRAFORGÓ UTCAI MINTATELEP - NAPRAFORGÓ UTCA 10.

Műemlék törzsszáma: **16011**

Cím:

Napraforgó utca 10.



MŰEMLEKI VÉDELEM

Törzsszám[azonosító]
16011 [301]

Megnevezés:

kislakás [Napraforgó u. 10.]

Védési rendelkezés
száma:

12/1999. (VIII. 18.) NKÖM

Érintett helyrajzi
szám(ok):

11489/19

KIJELÖLT MŰEMLEKI KÖRNYEZET

Törzsszám



15161

Védési rendelkezés
száma:

- [07759/1977.] OMF

Érintett helyrajzi
szám(ok):

11489/13, 11489/12, 11489/11, 11489/9,
11489/10, 11489/8, 11489/7, 11489/6, 11489/5,
11489/4, 11160/4, 11160/5, 11487/1, 11489/16,
11489/17, 11489/18, 11489/19, 11489/20,
11489/21, 11489/22, 11489/23, 11489/24,
11489/25, 11489/15, 11489/14



ÉPÍTÉSZETTÖRTÉNETI ADATOK

Építmény típus:

Villa / lakóház - lakóépület

Korszak:

XX. század

Építés éve:


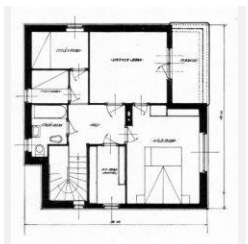
1931

Építészeti stílus:

modern

Építész:

Műnnich Aladár



ISMERTETÉS



Felhasznált források: <https://habitation.archivportal.hu> (2017. április 11.);
Tér és Forma, 1931, 10, 310. o. - fotó: Filmiroda;
<https://muemlekiem.hu> (2017. április 11.)

NAPRAFORGÓ UTCAI MINTATELEP - NAPRAFORGÓ UTCA 11.

Műemlék törzsszáma: **15207**

Cím:

Napraforgó utca 11.



MŰEMLEKI VÉDELEM

Törzsszám[azonosító]
15207 [302]

Megnevezés:
Lakóház

Védési rendelkezés
száma:

- [07759/1977.] OMF

Érintett helyrajzi
szám(ok):

11489/8

EX-LEGE MŰEMLEKI KÖRNYEZET



Törzsszám

15207

Védési rendelkezés
száma:

Érintett helyrajzi
szám(ok):

11160/4, 11160/5, 11487/1, 11489/20, 11489/21,
11489/7, 11518/10, 11656/8



ÉPÍTÉSZETTÖRTÉNETI ADATOK

Építmény típus:

Villa / lakóház - lakóépület

Korszak:

XX. század

Építés éve:


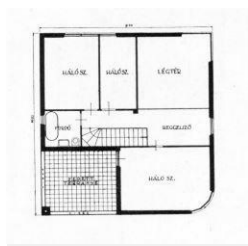
1931

Építészeti stílus:



modern

Építész:

Vágó László



ISMERTETÉS



Felhasznált források: <http://habitation.archivportal.hu> (2017. április 11.);
Tér és Forma, 1931, 10, 312. o. - fotó: Filmiroda;
<https://muemlekm.hu> (2017. április 11.)

NAPRAFORGÓ UTCAI MINTATELEP - NAPRAFORGÓ UTCA 12.

Műemlék törzsszáma: **16012**

Cím:

Napraforgó utca 12.



MŰEMLEKI VÉDELEM

Törzsszám[azonosító]
16012 [303]

Megnevezés:

kislakás [Napraforgó u. 12.]

Védési rendelkezés
száma:

12/1999. (VIII. 18.) NKÖM

Érintett helyrajzi
szám(ok):

11489/20

KIJELÖLT MŰEMLEKI KÖRNYEZET

Törzsszám



15161

Védési rendelkezés
száma:

- [07759/1977.] OMF

Érintett helyrajzi
szám(ok):

11489/13, 11489/12, 11489/11, 11489/9,
11489/10, 11489/8, 11489/7, 11489/6, 11489/5,
11489/4, 11160/4, 11160/5, 11487/1, 11489/16,
11489/17, 11489/18, 11489/19, 11489/20,
11489/21, 11489/22, 11489/23, 11489/24,
11489/25, 11489/15, 11489/14



ÉPÍTÉSZETTÖRTÉNETI ADATOK

Építmény típus:

Villa / lakóház - lakóépület

Korszak:

XX. század

Építés éve:


1931

Építészeti stílus:

modern

Építész:

Quittner Ervin



ISMERTETÉS



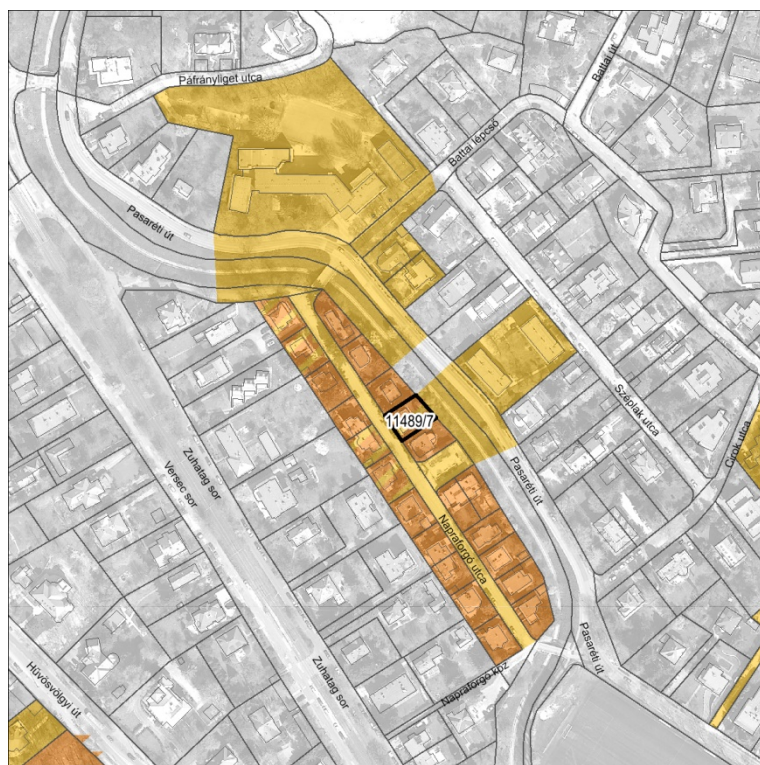
Felhasznált források: <https://habitation.archivportal.hu> (2017. április 11.);
Tér és Forma, 1931, 10, 311. o. - fotó: Filmiroda;
<https://muemlekiem.hu> (2017. április 11.)

NAPRAFORGÓ UTCAI MINTATELEP - NAPRAFORGÓ UTCA 13.

Műemlék törzsszáma: **16013**

Cím:

Napraforgó utca 13.



MŰEMLEKI VÉDELEM

Törzsszám[azonosító]
16013 [304]

Megnevezés:

kislakás [Napraforgó u. 13.]

Védési rendelkezés
száma:

12/1999. (VIII. 18.) NKÖM

Érintett helyrajzi
szám(ok):

11489/7

KIJELÖLT MŰEMLEKI KÖRNYEZET

Törzsszám



15161

Védési rendelkezés
száma:

- [07759/1977.] OMF

Érintett helyrajzi
szám(ok):

11489/13, 11489/12, 11489/11, 11489/9,
11489/10, 11489/8, 11489/7, 11489/6, 11489/5,
11489/4, 11160/4, 11160/5, 11487/1, 11489/16,
11489/17, 11489/18, 11489/19, 11489/20,
11489/21, 11489/22, 11489/23, 11489/24,
11489/25, 11489/15, 11489/14



ÉPÍTÉSZETTÖRTÉNETI ADATOK

Építmény típus:

Villa / lakóház - lakóépület

Korszak:

XX. század

Építés éve:


1931

Építészeti stílus:


modern

Építész:

fj. Masirevich György



ISMERTETÉS



Felhasznált források: <https://habitation.archivportal.hu> (2017. április 11.);
Tér és Forma, 1931, 10, 313. o. - fotó: Filmiroda;
<https://muemlekem.hu> (2017. április 11.)

NAPRAFORGÓ UTCAI MINTATELEP - NAPRAFORGÓ UTCA 14.

Műemlék törzsszáma: **16014**

Cím:

Napraforgó utca 14.



MŰEMLEKI VÉDELEM

Törzsszám[azonosító]
16014 [305]

Megnevezés:

kislakás [Napraforgó u. 14.]

Védési rendelkezés
száma:

12/1999. (VIII. 18.) NKÖM

Érintett helyrajzi
szám(ok):

11489/21

KIJELÖLT MŰEMLEKI KÖRNYEZET

Törzsszám



15161

Védési rendelkezés
száma:

- [07759/1977.] OMF

Érintett helyrajzi
szám(ok):

11489/13, 11489/12, 11489/11, 11489/9,
11489/10, 11489/8, 11489/7, 11489/6, 11489/5,
11489/4, 11160/4, 11160/5, 11487/1, 11489/16,
11489/17, 11489/18, 11489/19, 11489/20,
11489/21, 11489/22, 11489/23, 11489/24,
11489/25, 11489/15, 11489/14



ÉPÍTÉSZETTÖRTÉNETI ADATOK

Építmény típus:

Villa / lakóház - lakóépület

Korszak:

XX. század

Építés éve:


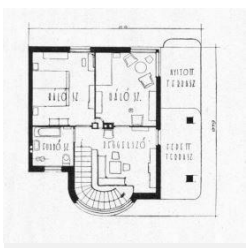
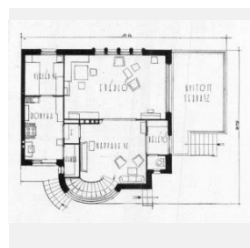
1931

Építészeti stílus:

modern

Építész:

Hegedűs Ármin, Bóhm Henrik



ISMERTETÉS



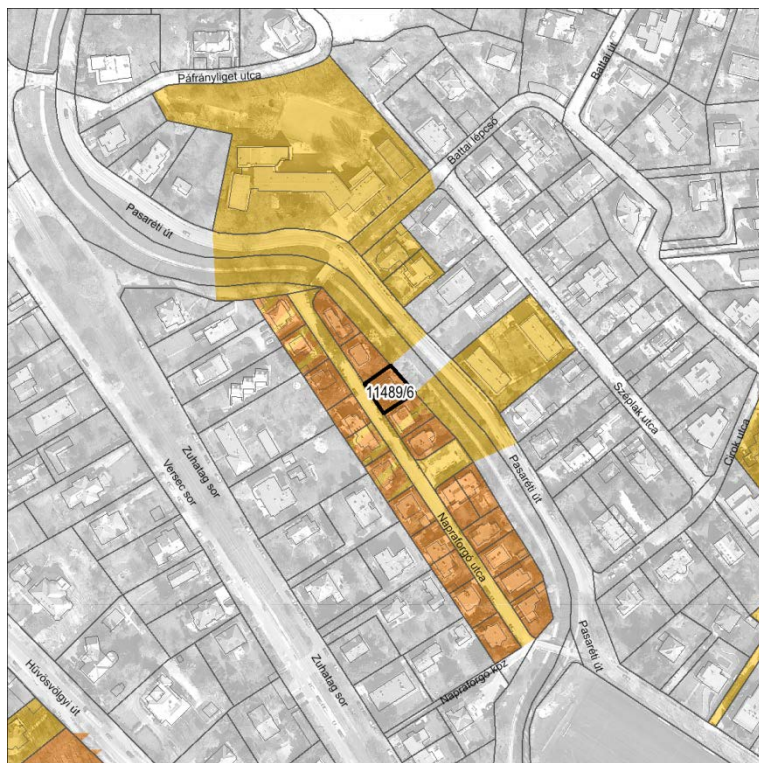
Felhasznált források: <https://habitation.archivportal.hu> (2017. április 11.);
Tér és Forma, 1931, 10, 322. o. - fotó: Bánó Fotó;
<https://muemlekiem.hu> (2017. április 11.)

NAPRAFORGÓ UTCAI MINTATELEP - NAPRAFORGÓ UTCA 15.

Műemlék törzsszáma: **16015**

Cím:

Napraforgó utca 15.



MŰEMLEKI VÉDELEM

Törzsszám[azonosító]
16015 [306]

Megnevezés:

kislakás [Napraforgó u. 15.]

Védési rendelkezés
száma:

12/1999. (VIII. 18.) NKÖM

Érintett helyrajzi
szám(ok):

11489/6

KIJELÖLT MŰEMLEKI KÖRNYEZET

Törzsszám




15161

Védési rendelkezés
száma:

- [07759/1977.] OMF

Érintett helyrajzi
szám(ok):

11489/13, 11489/12, 11489/11, 11489/9,
11489/10, 11489/8, 11489/7, 11489/6, 11489/5,
11489/4, 11160/4, 11160/5, 11487/1, 11489/16,
11489/17, 11489/18, 11489/19, 11489/20,
11489/21, 11489/22, 11489/23, 11489/24,
11489/25, 11489/15, 11489/14



ÉPÍTÉSZETTÖRTÉNETI ADATOK

Építmény típus:

Villa / lakóház - lakóépület

Korszak:

XX. század

Építés éve:

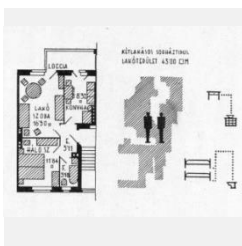
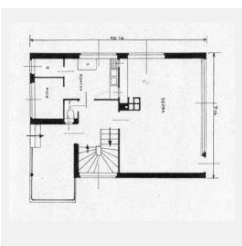
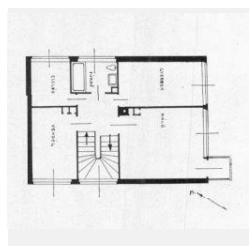
1931

Építészeti stílus:

modern

Építész:

Ligeti Pál, Molnár Farkas



ISMERTETÉS



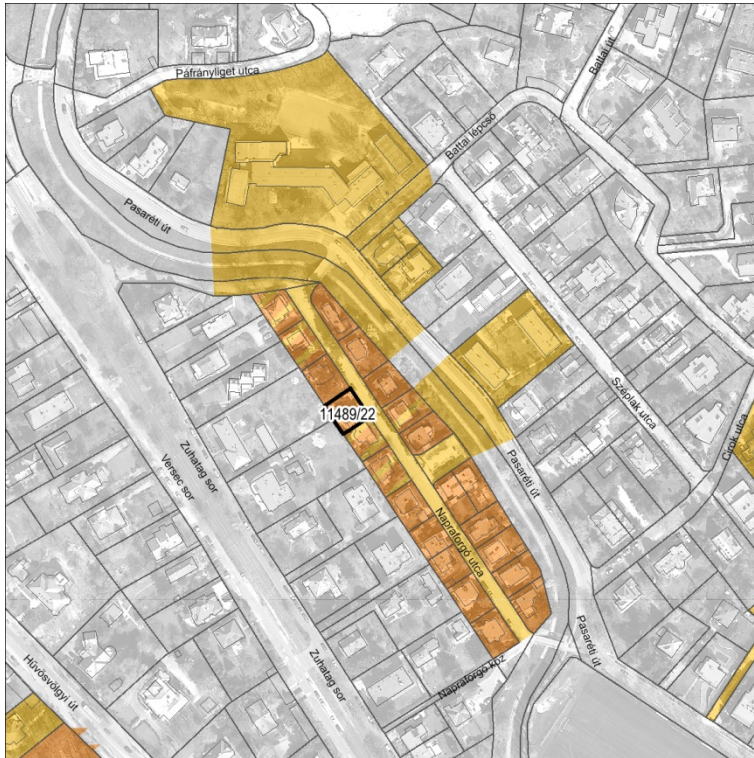
Felhasznált források: <http://habitation.archivportal.hu> (2017. április 11.);
Tér és Forma, 1931, 10, 324. o. - fotó: Bán Fotó;
<https://muemlekiem.hu> (2017. április 11.)

NAPRAFORGÓ UTCAI MINTATELEP - NAPRAFORGÓ UTCA 16.

Műemlék törzsszáma: **16016**

Cím:

Napraforgó utca 16.



MŰEMLEKI VÉDELEM

Törzsszám[azonosító]
16016 [307]

Megnevezés:

kislakás [Napraforgó u. 16.]

Védési rendelkezés
száma:

12/1999. (VIII. 18.) NKÖM

Érintett helyrajzi
szám(ok):

11489/22

KIJELÖLT MŰEMLEKI KÖRNYEZET

Törzsszám




15161

Védési rendelkezés
száma:

- [07759/1977.] OMF

Érintett helyrajzi
szám(ok):

11489/13, 11489/12, 11489/11, 11489/9,
11489/10, 11489/8, 11489/7, 11489/6, 11489/5,
11489/4, 11160/4, 11160/5, 11487/1, 11489/16,
11489/17, 11489/18, 11489/19, 11489/20,
11489/21, 11489/22, 11489/23, 11489/24,
11489/25, 11489/15, 11489/14



ÉPÍTÉSZETTÖRTÉNETI ADATOK

Építmény típus:

Villa / lakóház - lakóépület

Korszak:

XX. század

Építés éve:


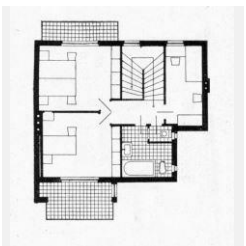
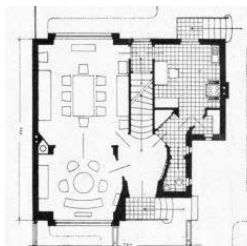
1931

Építészeti stílus:

modern

Építész:

Tauszig Béla, Róth Zsigmond



ISMERTETÉS



Felhasznált források: <https://habitation.archivportal.hu> (2017. április 11.);
Tér és Forma, 1931, 10, 323. o. - fotó: Filmiroda;
<https://muemlekiem.hu> (2017. április 11.)

NAPRAFORGÓ UTCAI MINTATELEP - NAPRAFORGÓ UTCA 17.

Műemlék törzsszáma: **16017**

Cím:

Napraforgó utca 17.



MŰEMLEKI VÉDELEM

Törzsszám[azonosító]
16017 [308]

Megnevezés:

kislakás [Napraforgó u. 17.]

Védési rendelkezés
száma:

12/1999. (VIII. 18.) NKÖM

Érintett helyrajzi
szám(ok):

11489/5

KIJELÖLT MŰEMLEKI KÖRNYEZET

Törzsszám

15161

Védési rendelkezés
száma:

- [07759/1977.] OMF

Érintett helyrajzi
szám(ok):

11489/13, 11489/12, 11489/11, 11489/9,
11489/10, 11489/8, 11489/7, 11489/6, 11489/5,
11489/4, 11160/4, 11160/5, 11487/1, 11489/16,
11489/17, 11489/18, 11489/19, 11489/20,
11489/21, 11489/22, 11489/23, 11489/24,
11489/25, 11489/15, 11489/14

ÉPÍTÉSZETTÖRTÉNETI ADATOK

Építmény típus:

Villa / lakóház - lakóépület

Korszak:

XX. század

Építés éve:

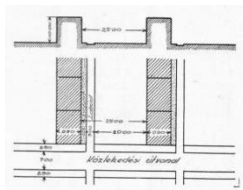
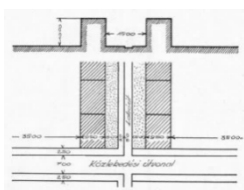

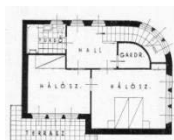
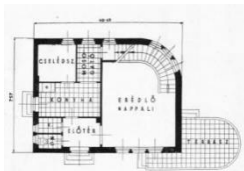

1931

Építészeti stílus:


modern

Építész:

Hajós Alfréd



ISMERTETÉS



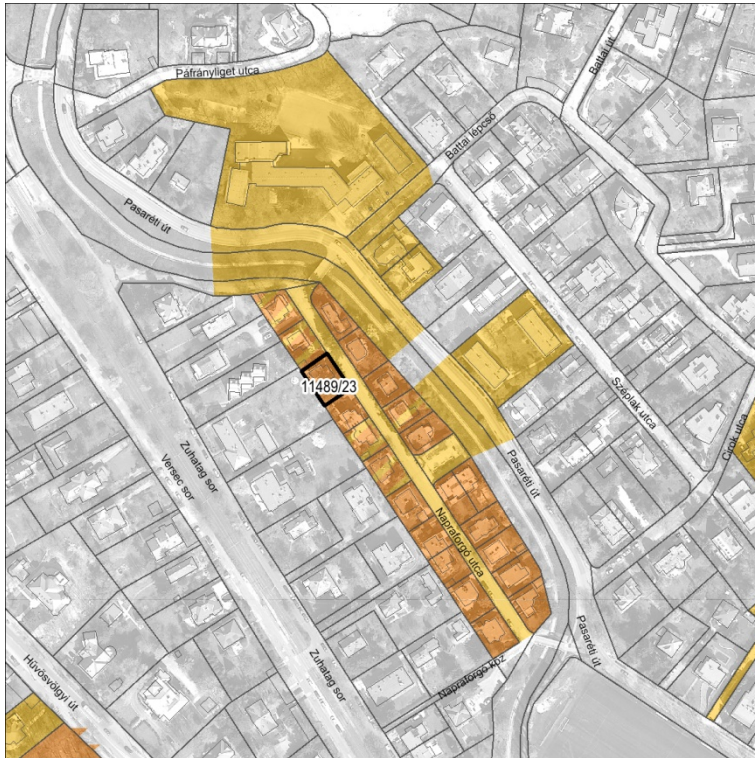
Felhasznált források: <https://habitation.archivportal.hu> (2017. április 11.);
Tér és Forma, 1931, 10, 325. o. - - fotó: Bánó Fotó;
<https://muemlekiem.hu> (2017. április 11.)

NAPRAFORGÓ UTCAI MINTATELEP - NAPRAFORGÓ UTCA 18.

Műemlék törzsszáma: **16018**

Cím:

Napraforgó utca 18.



MŰEMLEKI VÉDELEM

Törzsszám[azonosító]
16018 [309]

Megnevezés:

kislakás [Napraforgó u. 18.]

Védési rendelkezés
száma:

12/1999. (VIII. 18.) NKÖM

Érintett helyrajzi
szám(ok):

11489/23

KIJELÖLT MŰEMLEKI KÖRNYEZET

Törzsszám

15161

Védési rendelkezés
száma:

- [07759/1977.] OMF

Érintett helyrajzi
szám(ok):

11489/13, 11489/12, 11489/11, 11489/9,
11489/10, 11489/8, 11489/7, 11489/6, 11489/5,
11489/4, 11160/4, 11160/5, 11487/1, 11489/16,
11489/17, 11489/18, 11489/19, 11489/20,
11489/21, 11489/22, 11489/23, 11489/24,
11489/25, 11489/15, 11489/14

ÉPÍTÉSZETTÖRTÉNETI ADATOK

Építmény típus:

Villa / lakóház - lakóépület

Korszak:

XX. század

Építés éve:


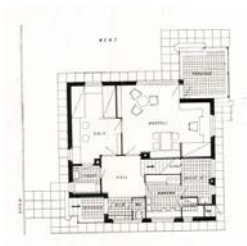


1931

Építészeti stílus:



modern

Építész:

Weichinger Károly



ISMERTETÉS



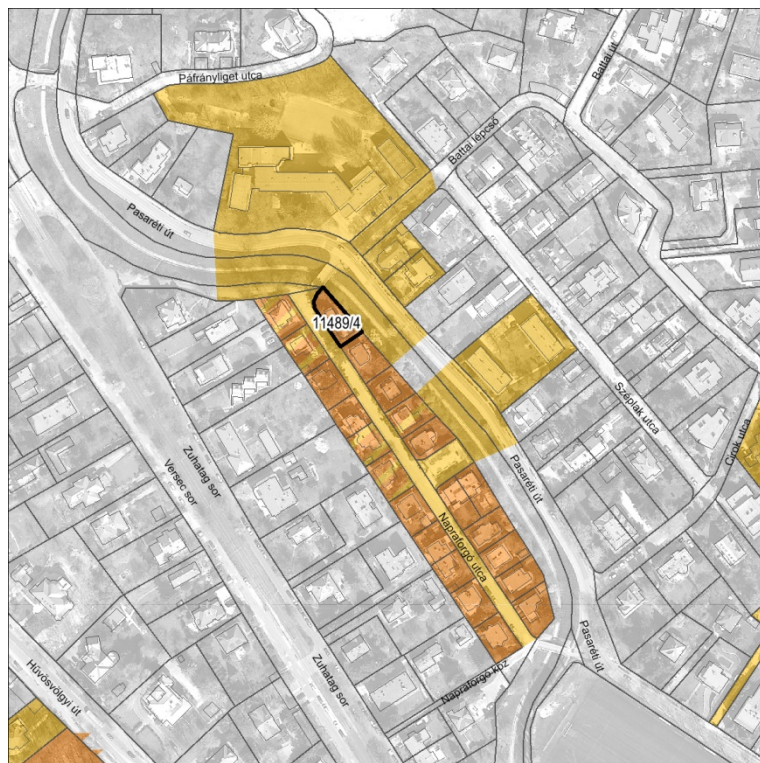
Felhasznált források: <https://habitation.archivportal.hu> (2017. április 11.);
Tér és Forma, 1931, 10, 316. o. - fotó: Filmiroda;
<https://muemlekek.hu> (2017. április 11.)

NAPRAFORGÓ UTCAI MINTATELEP - NAPRAFORGÓ UTCA 19.

Műemlék törzsszáma: **15208**

Cím:

Napraforgó utca 19.



MŰEMLEKI VÉDELEM

Törzsszám[azonosító]
15208 [310]

Megnevezés:
Lakóház

Védési rendelkezés
száma:

- [07759/1977.] OMF

Érintett helyrajzi
szám(ok):

11489/4

EX-LEGE MŰEMLEKI KÖRNYEZET


Törzsszám

15208

Védési rendelkezés
száma:

Érintett helyrajzi
szám(ok):

11487/1, 11160/4, 11489/24, 11489/25, 11518/10,
11656/27, 11656/28, 11657/1, 11658/12, 11487/2



ÉPÍTÉSZETTÖRTÉNETI ADATOK

Építmény típus:

Villa / lakóház - lakóépület

Korszak:

XX. század

Építés éve:

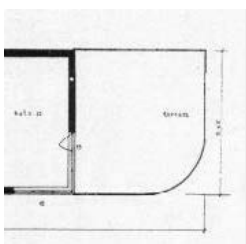
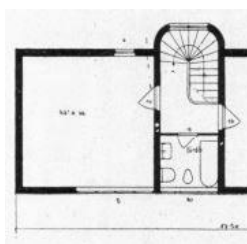
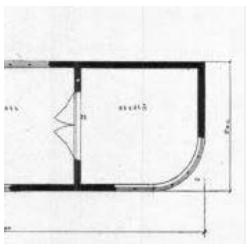
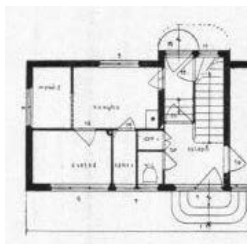
1931

Építészeti stílus:

modern

Építész:

Gerlóczy Gedeon



ISMERTETÉS

Felhasznált források: <https://habitation.archivportal.hu> (2017. április 11.);
Tér és Forma, 1931, 10, 326. o. - fotó: Bánó Fotó;
<https://muemlekek.hu> (2017. április 11.)

NAPRAFORGÓ UTCAI MINTATELEP - NAPRAFORGÓ UTCA 20.

Műemlék törzsszáma: **16019**

Cím:

Napraforgó utca 20.



MŰEMLEKI VÉDELEM

Törzsszám[azonosító]
16019 [311]

Megnevezés:

kislakás [Napraforgó u. 20.]

Védési rendelkezés
száma:

12/1999. (VIII. 18.) NKÖM

Érintett helyrajzi
szám(ok):

11489/24

KIJELÖLT MŰEMLEKI KÖRNYEZET

Törzsszám




15161

Védési rendelkezés
száma:

- [07759/1977.] OMF

Érintett helyrajzi
szám(ok):

11489/13, 11489/12, 11489/11, 11489/9,
11489/10, 11489/8, 11489/7, 11489/6, 11489/5,
11489/4, 11160/4, 11160/5, 11487/1, 11489/16,
11489/17, 11489/18, 11489/19, 11489/20,
11489/21, 11489/22, 11489/23, 11489/24,
11489/25, 11489/15, 11489/14



ÉPÍTÉSZETTÖRTÉNETI ADATOK

Építmény típus:

Villa / lakóház - lakóépület

Korszak:

XX. század

Építés éve:

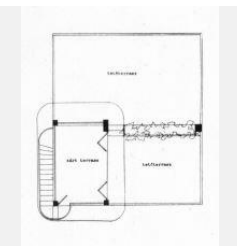
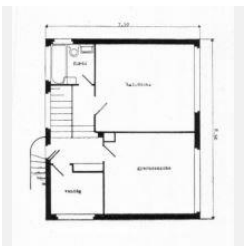
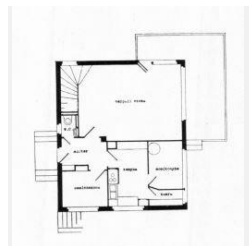
1931

Építészeti stílus:

modern

Építész:

Fischer József



ISMERTETÉS



Felhasznált források: <https://habitation.archivportal.hu> (2017. április 11.);
Tér és Forma, 1931, 10, 314. o. - fotó: Filmiroda;
<https://muemlekek.hu> (2017. április 11.)

NAPRAFORGÓ UTCAI MINTATELEP - NAPRAFORGÓ UTCA 22.

Műemlék törzsszáma: **16020**

Cím:

Napraforgó utca 22.



MŰEMLEKI VÉDELEM

Törzsszám[azonosító]

16020 [312]

Megnevezés:

kislakás [Napraforgó u. 22.]

Védési rendelkezés száma:

12/1999. (VIII. 18.) NKÖM

Érintett helyrajzi szám(ok):

11489/25

KIJELÖLT MŰEMLEKI KÖRNYEZET

Törzsszám



15161

Védési rendelkezés száma:

- [07759/1977.] OMF

Érintett helyrajzi szám(ok):

11489/13, 11489/12, 11489/11, 11489/9,
11489/10, 11489/8, 11489/7, 11489/6, 11489/5,
11489/4, 11160/4, 11160/5, 11487/1, 11489/16,
11489/17, 11489/18, 11489/19, 11489/20,
11489/21, 11489/22, 11489/23, 11489/24,
11489/25, 11489/15, 11489/14



ÉPÍTÉSZETTÖRTÉNETI ADATOK

Építmény típus:

Villa / lakóház - lakóépület

Korszak:

XX. század

Építés éve:


1931

Építészeti stílus:

modern

Építész:

dr. Baráth Béla, Novák Ede



ISMERTETÉS



Felhasznált források: <https://habitation.archivportal.hu> (2017. április 11.);
Tér és Forma, 1931, 10, 315. o. - fotó: Filmiroda;
<https://muemlekem.hu> (2017. április 11.)

PÁFRÁNY UTCA 23. - ROMANTIKUS VILLA

Műemlék törzsszáma: **15199**

Cím:

Páfrány utca 23/a., Páfrány utca 23.



MŰEMLEKI VÉDELEM

Törzsszám[azonosító]

15199 [316]

Megnevezés:

Villa

Védési rendelkezés száma:

22509/1958. ÉM 120344/1958. MM

Érintett helyrajzi szám(ok):

11678/1

EX-LEGE MŰEMLEKI KÖRNYEZET


Törzsszám

15199

Védési rendelkezés száma:

Érintett helyrajzi szám(ok):

11485, 11665, 11678/2, 11676/7, 11676/3



ÉPÍTÉSZETTÖRTÉNETI ADATOK

Építmény típus:

Villa / lakóház - villaépület

Korszak:

XIX. század

Építés éve:

1860 körül

Építészeti stílus:

romantikus

Építész:

n.a.

ISMERTETÉS

Földszintes, fatornácós romantikus villa, 1860 körül.

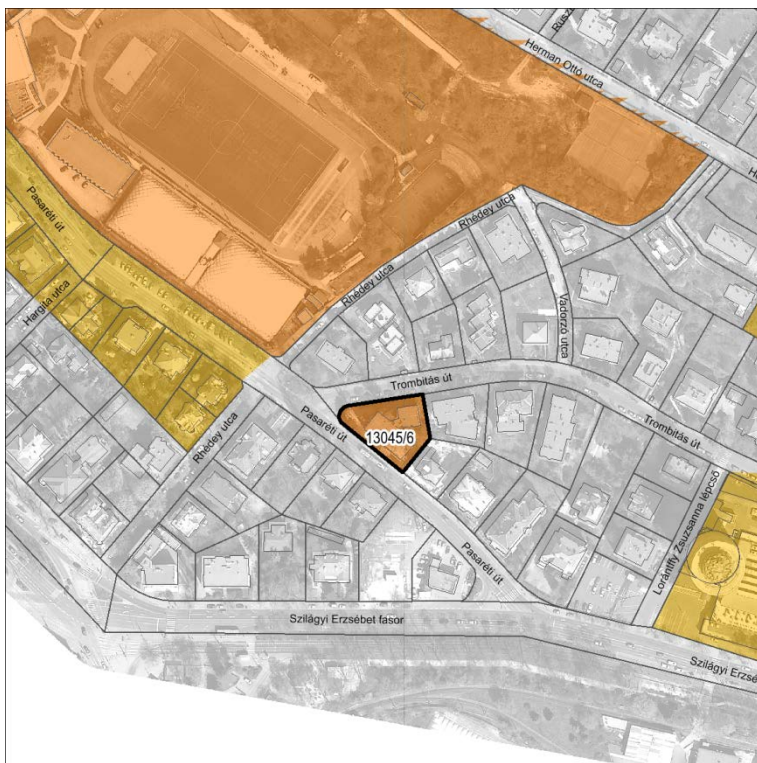
Felhasznált források: <https://muemlekiem.hu> (2017. április 11.)

PASARÉTI ÚTI LAKÓHÁZ

Műemlék törzsszáma: **15200**

Cím:

Pasaréti út 7., Trombitás utca 32.



MŰEMLEKI VÉDELEM

Törzsszám[azonosító]
15200 [313]

Megnevezés:
Lakóház

Védési rendelkezés
száma:

Érintett helyrajzi
szám(ok):

13045/6

NEM TARTOZIK A MŰEMLEKHEZ MŰEMLEKI KÖRNYEZET

Törzsszám
Védési rendelkezés
száma:

Érintett helyrajzi
szám(ok):

ÉPÍTÉSZETTÖRTÉNETI ADATOK

Építmény típus:

Villa / lakóház - lakóépület

Korszak:

XX. század

Építés éve:

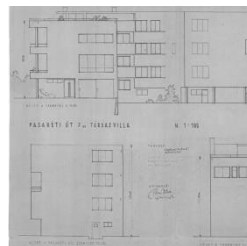
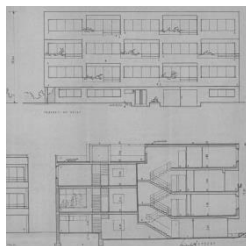
1936

Építészeti stílus:

modern

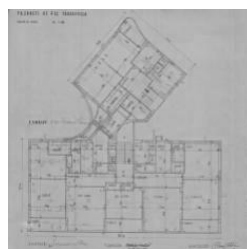
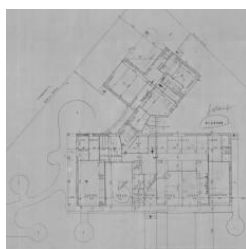
Építész:

Molnár Farkas



ISMERTETÉS

Egy emeletes és egy háromszintes tömegből komponált, loggiás homlokzatú lakóház.



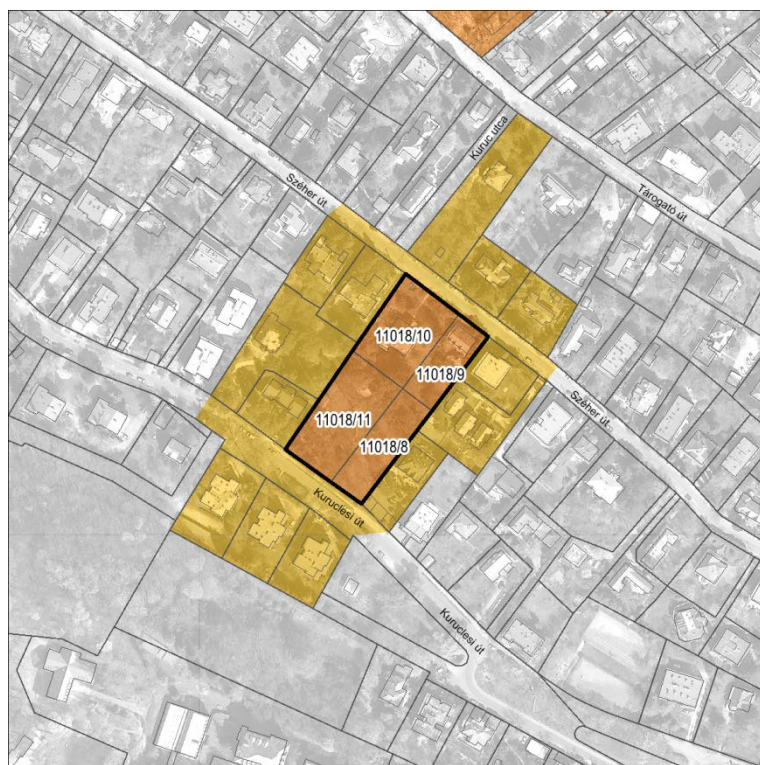
Felhasznált források: <https://habitation.archivportal.hu> (2017. április 11.);
<https://muemlekiem.hu> (2017. április 11.)

DOHNÁNYI ERNŐ VILLA ÉS KERTJE

Műemlék törzsszáma: **16163**

Cím:

Széher út 24/a-b., Kuruclesi út 15.



MŰEMLEKI VÉDELEM

Törzsszám[azonosító]

16163 [11337]

16163 [15700]

16163 [15701]

Megnevezés:

Dohnányi Ernő villája és kertje

Villa

Kert

Védési rendelkezés száma:

27/2005. (X. 7.) NKÖM

Érintett helyrajzi szám(ok):

11018/10, 11018/11, 11018/8, 11018/9

KIJELÖLT MŰEMLEKI KÖRNYEZET

Törzsszám


16163

Védési rendelkezés száma:

27/2005. (X. 7.) NKÖM

Érintett helyrajzi szám(ok):

10975/11, 10975/12, 10975/13, 10976, 11017/4, 11017/5, 11018/5, 11018/6, 11096, 11097/4, 11097/3, 11040



ÉPÍTÉSZETTÖRTÉNETI ADATOK

Építmény típus:

Villa / lakóház - vilalépműlet

Korszak:

XX. század

Építés éve:

1927

Építészeti stílus:

késő szecessziós

Építész:

Villa: Takách Béla Kert: Solty László

ISMERTETÉS

A védetté nyilvánítás célja Dohnányi Ernő zeneszerző 1927-ben épült késő szecessziós villája építészeti és történeti értékeinek, berendezésének, valamint kertjének megőrzése.

A szecessziós villa Gyöngyöshalászi Takách Béla tervei alapján épült Dohnányi Ernő zongoraművész, zeneszerző és karmester részére 1927-ben. Kertjét Solty László tervezte. Az épület a Széher út felől földszintes, felette manzárdtetős kétszintes tetőtér. A Széher út felőli bejárat fatornáca fölé fióktetős szakasz ugrik ki, a kerti homlokzat elé veranda csatlakozik jellegzetesen szecessziós, felfelé keskenyedő nyílásokkal. Az épületbelsőben eredeti fakorlátos lépcső található. A villa épülete a leválasztások és átalakítások ellenére is viszonylag hűen tükrözi egykori összképét, és eredeti részleteinek többségét is megőrizte. Megmaradt eredeti tömege, tetőformája és eredeti tetőszerkezete, külső és belső nyílászárói (a kilincsekkel), belső tölgyfa lépcsője.

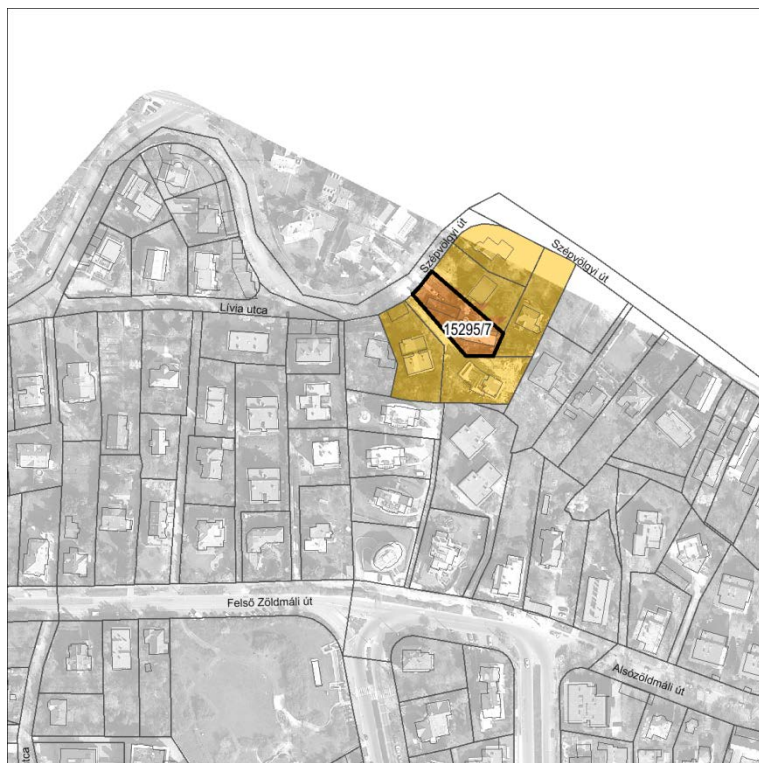
Felhasznált források: <https://muemlekm.hu> (2017. április 11.)

HOFFMANN-VILLA

Műemlék törzsszáma: **16232**

Cím:

Szépülvölgyi út 88/b.



MŰEMLEKI VÉDELEM

Törzsszám[azonosító]

16232 [12182]

Megnevezés:

Hoffmann-villa

Védési rendelkezés száma:

9/2009. (III. 6.) OKM

Érintett helyrajzi szám(ok):

15295/7

KIJELÖLT MŰEMLEKI KÖRNYEZET

Törzsszám


16232

Védési rendelkezés száma:

9/2009. (III. 6.) OKM

Érintett helyrajzi szám(ok):

15295/4, 15295/5, 15295/6, 15295/8, 15295/9



ÉPÍTÉSZETTÖRTÉNETI ADATOK

Építmény típus:

Villa / lakóház - villaépület

Korszak:

XX. század

Építés éve:


1933

Építészeti stílus:

modern


Építész:

Fischer József



ISMERTETÉS

A védetté nyilvánítás célja az 1933-ban Fischer József tervei alapján modern stílusban épült Hoffmann-villa építészeti értékeinek megőrzése.



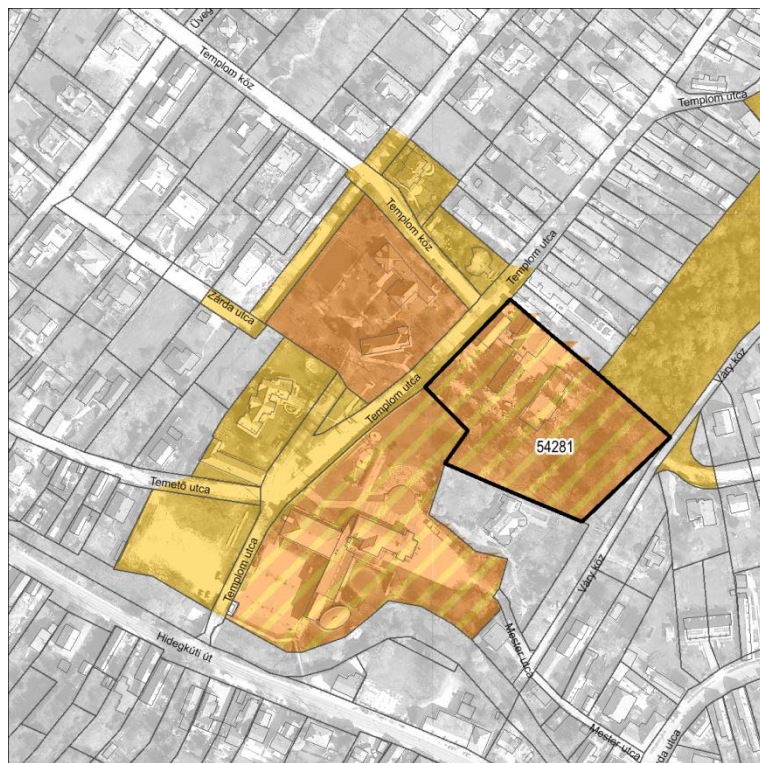
Felhasznált források: <https://index.hu/urbanista> (2017. április 11.);
<https://nol.hu/kultura> -fotó: Csordás Lajos (2017. április 11.)

KLEBELSBERG-KASTÉLY ÉS PARK

Műemlék törzsszáma: **16029**

Cím:

Templom utca 12-14.



MŰEMLEKI VÉDELEM

Törzsszám[azonosító]
16029 [318]
16029 [15669]

Megnevezés:
**Klebelsberg-kastély
 park**

Védési rendelkezés
 száma:

Érintett helyrajzi
 szám(ok):

54281

NEM TARTOZIK A MŰEMLEKHEZ MŰEMLEKI KÖRNYEZET

Törzsszám

Védési rendelkezés
 száma:

Érintett helyrajzi
 szám(ok):

ÉPÍTÉSZETTÖRTÉNETI ADATOK

Építmény típus:

Villa / lakóház - kastély

Korszak:

XX. század

Építés éve:

1923-26

Építészeti stílus:

historizáló

Építész:

n.a.



ISMERTETÉS

A szabadon álló, többszörösen bővített, földszintes épület emeletes középrizalittal, a kerti homlokzaton a középrizalit szélességében húzódó négyoszlopos portikusszal és baluszteres terasszal. Eredeti berendezés részben fennmaradt. A kertben korabeli pergola, virágtartó és puttóval díszített kút.

Klebelsberg Kuno gróf kultuszminister és felesége lasztóczi Botka Sarolta 1923. november 17-én vásárolták meg azt a pesthidegkúti nemesi birtokot. A földhivatali nyilvántartás szerint a birtok állt 1384 nől belső telekből, 677 nől udvarból és a rajta álló épületből. A házaspár az udvarház átépítésével, a mutatós kőfallok körülvett park kialakításával 1926-ra végzett. Az 1949-es államosítást követően a kastély volt üdülő, iskola és kórház is, ennek következtében az épületet többször átalakították. 2014-ben kezdődött el a felújítása.

Felhasznált források: <https://muemlekem.hu> (2017. április 11.)

TROMBITÁS UTCAI VILLA

Műemlék törzsszáma: **15204**

Cím:

Trombitás út 19.



MŰEMLEKI VÉDELEM

Törzsszám[azonosító]

15204 [320]

Megnevezés:

Lakóház

Védési rendelkezés száma:

- [07759/1977.] OMF

Érintett helyrajzi szám(ok):

12047

EX-LEGE MŰEMLEKI KÖRNYEZET


Törzsszám

15204

Védési rendelkezés száma:

Érintett helyrajzi szám(ok):

12044, 12046, 12048, 12051, 13047/7



ÉPÍTÉSZETTÖRTÉNETI ADATOK

Építmény típus:

Villa / lakóház - villaépület

Korszak:

XX. század

Építés éve:

1909

Építészeti stílus:




svájci típusú villa

Építész:

Josef Hoffmann



ISMERTETÉS



Felhasznált források: <https://szecessizismagazin.com> - fotó: Puha Titusz (2017. április 11.); <https://muemlekiem.hu> (2017. április 11.)

SÁNDOR-NYARALÓ

Műemlék törzsszáma: **15949**

Cím:

Völgy u. 9-11.



MŰEMLEKI VÉDELEM

Törzsszám[azonosító]

15949 [321]

Megnevezés:

villaépület, egykori Sándor-nyaraló

Védési rendelkezés száma:

18/1994. (V. 31.) KTM-MKM

Érintett helyrajzi szám(ok):

11468

EX-LEGE MŰEMLEKI KÖRNYEZET

Törzsszám

15949

Védési rendelkezés száma:

Érintett helyrajzi szám(ok):

11419/4, 11419/5, 11419/6, 11423, 11466/2, 11467, 11469/3, 11484/1, 11485



ÉPÍTÉSZETTÖRTÉNETI ADATOK

Építmény típus:

Villa / lakóház - villaépület

Korszak:

XX. század

Építés éve:

1912

Építészeti stílus:

szecessziós

Építész:

Forbáth Ernő, Szauber József



ISMERTETÉS

A műemléki védettség elrendelésének célja az 1912-ben épült szecessziós villaépület, az egykori Sándor-nyaraló építészeti, belsőépítészeti értékeinek védelme, megőrzése.

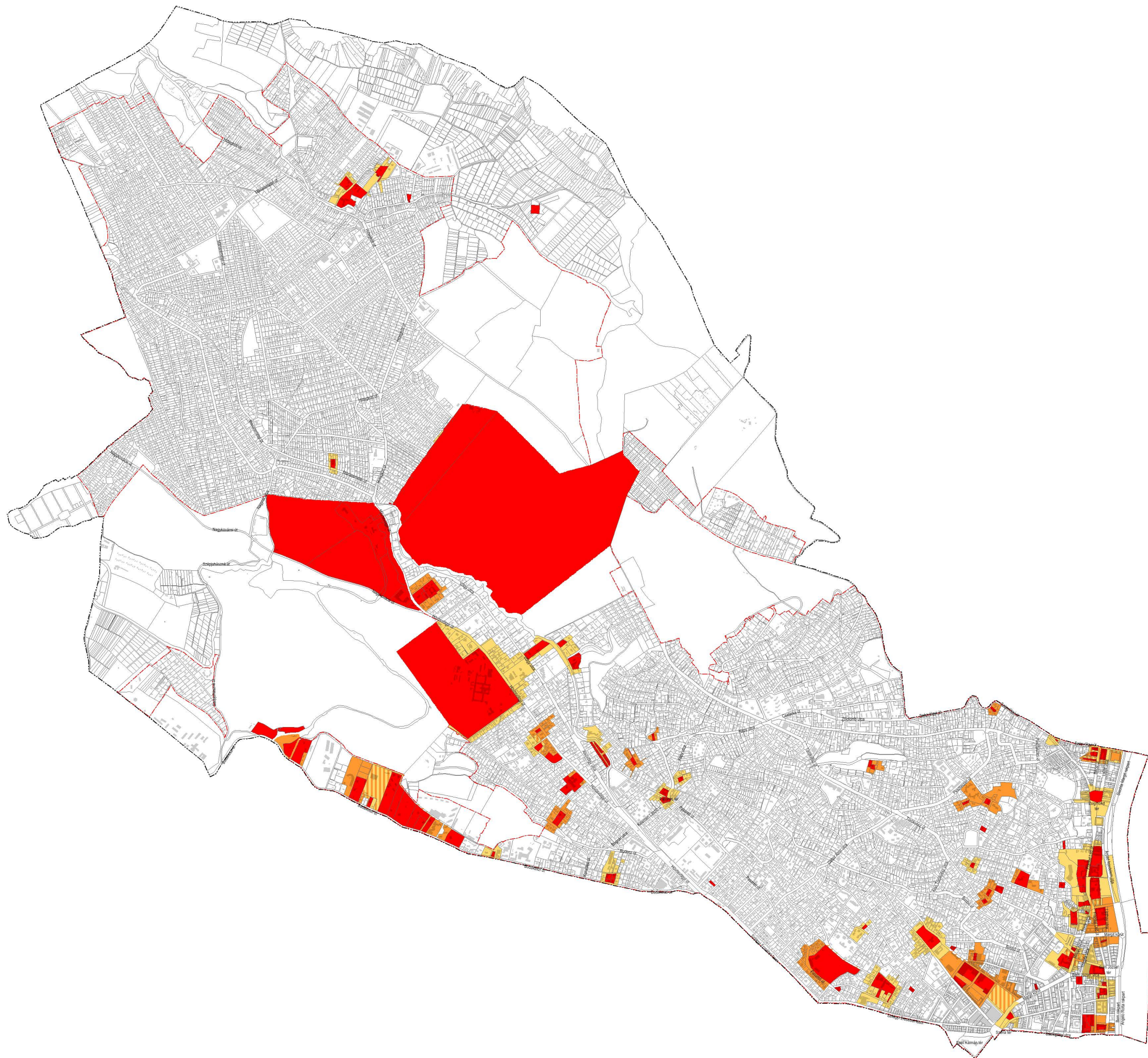
Volt Sándor-villa, jelenleg kórházi épület, historizáló-szecessziós, 1912. Belsőben igényes kivitelű tölgyfa lépcsők, faburkolatok, metszett üvegbetétes ajtók. Tervező Forbáth Ernő, a vasbetonszerkezeté Szauber József.



Felhasznált források: <https://szecessziomaszazin.com> - fotó: Puha Titusz (2017. április 11.); <https://muemlekiem.hu> (2017. április 11.)

BUDAPEST II. KERÜLET
ÖRÖKSÉGVÉDELMI
HATÁSTANULMÁNY

ÉRTÉKLELTÁR



- nyilvántartott műemlék
- műemlék
- kijelölt műemléki környezet
- ex lege műemléki környezet
- belterület határa
- kerület közigazgatási határa

URBAN-ARCHITECTSTÚDIÓ KFT.		regisztrációs szám ÖH-2	lépték M = 1:30.000		
1831. BUDAPEST, KADÓSA U. 19-21. TEL: +361 242 2857, +361 242 2257					
ÖRÖKSÉGVÉDELMI HATÁSTANULMÁNY					
- MŰEMLEKEK -					
Készült az állami alapadatok felhasználásával			dátum		
tervezési fázis			2017. 03. 29		
vizsgálat - értékleltár					
vezető tervező	tervező	tervező	tervező	tervező	gis
Liszkay Krisztina	Vasarhelyi Kinga	Szczuka Levente	Fintha Matyás	Tarr-Sipos Zsuzsa	Krébesz András
TT/1 01-1455	TT 01-3723	TT 01-6111			

RÉGÉSZETI VÉDELEM

Kiemelten és fokozottan védett régészeti lelőhelyek

Nyilvántartási szám	Lelőhely	védelem	Védési jogi aktus	Hrsz	Lelőhely jellege
39706	Víziváros déli része	kiemelten védett	91861/1993 XX. 796 MKM, 92431/1993 XX.1394 MKM, 117641/1994 XXVII. 592 MKM, 103703/1995.XX MKM	13913, 13919, 14432, 14443, 14444, 14445, 14446, 14447/1, 14447/2, 13875/4, 13875/5, 13875/6, 13875/7, 13878, 13881, 13882, 13891, 13899, 13900, 13901, 14020/1, 14020/2, 14020/3, 14021/1, 14021/2, 14258, 14259, 14260, 14261, 14263, 14265, 14268/2, 14270	Bp. I. kerületbe tartozik
34293	Lajos u. 18-20. - Bécsi út 17-19-21	fokozottan védett	58432/1991 MKM, 58432/1991 MKM	14799, 14801/2, 14803/2	Kora római kemence, út
34380	Kapás u. 6-12.	kiemelten védett	117641/1994 XXVII. 592 MKM, 10210/8/2002, 13/2003. (VIII. 15.) NKÖM	13706, 13754, 13777/2, 13786, 13723/2, 13723/3, 13752, 13753, 13761/2, 13765, 13785, 13874/1, 13761/1, 13723/4, 13729/1, 13728, 13729/2, 13731/1, 13733, 13734/1, 13734/2, 13734/3, 13736, 13738, 13739, 13740, 13741, 13742, 13743, 13746, 13791/2, 13793/1, 1	Középkori kolostor, késő középkori település, temető, római kori temetkezés
34713	Tölgyfa u. 3. - Henger u. 2.	fokozottan védett	117641/1994 XXVII. 592 MKM	13509, 13508/2	Őskori sír, telep (urnasíros kultúra) római koi telep, út, Árpád-kori kemence, középkori sír, út, telep általában, vízmű, török kori temető

Nyilvántartási szám	Lelőhely	védelem	Védési jogi aktus	Hrsz	Lelőhely jellege
34895	Bem József u. 3. - Feketesas u. 4	fokozottan védett	117641/1994 XXVII. 592 MKM	13507/3	Késő bronzkori telep, római kori telep, temető, Árpád-kori út, középkori telep, török kori telep, temető, Kemence általában, késő középkor
37465	Ganz u. 8-14.	fokozottan védett	91861/1993 XX. 796 MKM, 117189/1994 MKM	13572/5, 13572/9, 13572/7, 13584/1, 13584/2, 13583, 13569/3	Urnasíros kultúra telepe, római kori tábor, telep, középkori és török kori telep
39677	Budaszentlőrinc, Pálos kolostor	kiemelten védett	8630-8153/1956 NM, 48058/1972 MM, 45850/1990 MKM	10897/2, 10898, 10899, 10900, 10896, 010894/5, 010894/6, 10897/1, 010894/4	Kelta telep, középkori kolostor, templom, temető, vízmű
39678	Gül baba türbéje	kiemelten védett	48058/1972 MM	13452, 13454, 13431/1, 13431/2, 13431/3	Sír általában, török kor
39680	Nyék falu és királyi vadászkastély	kiemelten védett	8630-8153/1956 NM, 48058/1972 MM	11117/16, 11117/26, 11117/25, 11117/23, 11117/27, 11117/35, 11117/36, 11117/37, 11117/38, 11117/39, 11117/40, 11117/41	Bronzkori település, település, templom, temető, középkor, Nyék falu és királyi vadászkastély
39707	Víziváros északi része	kiemelten védett	91861/1993 XX. 796 MKM, 117641/1994 XXVII. 592 MKM, 103703/1995.XX MKM, 13/2003. (VIII. 15.) NKÖM	14455/2, 14456, 14457, 14458/1, 14461, 14464/1, 14464/2, 14465/1, 14465/2, 14466/1, 14466/2, 14467, 14469, 14470, 14471, 14477/5, 13785, 13786, 13797/2, 13550/14, 13550/16, 13550/17, 13550/18, 13550/19, 13550/21, 13550/26, 13550/27,	Római kori tábor, telep, középkori település

Nyilvántartási szám	Lelőhely	védelem	Védési jogi aktus	Hrsz	Lelőhely jellege
				13550/28, 13550/29, 13	
39709	Tölgyfa u. 16-24.	fokozottan védett	91861/1993 XX. 796 MKM, 117641/1994 XXVII. 592 MKM, 103703/1995.XX MKM	13515, 13516, 13517, 13518, 13519	Kelta telep, római kori település, középkori út, település
39715	Csalogány u. 5-9.-Szt. Péter plébániatemplom	fokozottan védett	91861/1993 XX. 796 MKM	13834/1, 13841, 13837, 13834/2, 13834/3	Római kori telep, út, késő Árpád-kori templom, középkori település, temető, török kori telep
42713	Budafelhévíz	kiemelten védett	86615/1992.XX/563/MKM, 91861/1993 XX. 796 MKM, 117641/1994 XXVII. 592 MKM, 103703/1995.XX MKM	13482/2, 14617/3, 14617/5, 14617/6, 14617/8, 14478/4, 13440, 13442/9, 13441, 13543/3, 13543/2, 13541/1, 13541/2, 13541/3, 13510, 13528, 13530, 13531, 13532, 13533, 13534, 13535, 13536, 13539, 13538, 13542, 13507/3, 13506, 13508/2, 13508/1, 13511, 13513, 1	Római őrtorony, út, középkori település
42718	Budaújlak déli része	fokozottan védett	58432/1991 MKM, 118170/1134/1994. MKM, 3/2003. (I. 25.) NKÖM	14772/1, 14809, 14796/1, 14796/2, 14797, 14798, 14799, 14800, 14804/1, 14804/2, 14805/1, 14806, 14807/1, 14808, 14822/2, 14823/1, 14823/2, 14824/1, 14824/2, 14825/1, 14825/2, 14827/1, 14828, 14829, 14830, 14831, 14832, 14833, 14826, 14805/2, 14807/2, 1479	Őskori telep, kora római település általában, temető, út, Árpád-kori település, középkori épület, temetkezés
52617	Medve utca 25-29.	fokozottan védett	91861/1993 XX. 796 MKM	13569/2, 13569/1,	Kora római telep általában, út, késő

Nyilvántartási szám	Lelőhely	védelem	Védési jogi aktus	Hrsz	Lelőhely jellege
				13569/3, 13833	középkori telep, török kori telep, újkori telep
54234	Vitéz- Medve- Gyorskocsi utcák által határolt terület	kiemelten védett	91861/1993 XX. 796 MKM	13834/1, 13834/2, 13834/3	Település általában, őskor, település általában, vízmű, út, római kor, fal általában, vízmű, középkor
54238	Medve utca 9- 13.	kiemelten védett	91861/1993 XX. 796 MKM	13834/2, 13834/1, 13834/3	Település, temető, vízmű, római kor, kemence általában, Árpád-kor, épület általában, pince, középkor
54258	Bem utca 22- 24.	kiemelten védett	117641/1994 XXVII. 592 MKM	13544/1, 13544/2	Fal, késő középkor, szórványlelet, török kor
54261	Fő utca és Ganz utca sarka	kiemelten védett	117641/1994 XXVII. 592 MKM	14472	Település, kelta, település, út, római kor, fal általában, középkor, vízmű, török kor
54863	Kacsa utca 11.	kiemelten védett	91861/1993 XX. 796 MKM	13583, 13572/9	Sír, bronzkor, telep általában, kelta, Kemence, fal, sír, vízmű, telep általában, római kor, telep általában, középkor, sír, török kor
55110	Nagy Imre tér 4.	fokozottan védett	91861/1993 XX. 796 MKM	13834/1, 13834/2, 13834/3	Telep általában, badeni kultúra, Telep általában, harang alakú edények kultúrája, római út, késő középkori pince, vízmű, török kori pince, vízmű
55263	Medve utca 17.	kiemelten védett	117641/1994 XXVII. 592 MKM	13855/1, 13855/2	
59562	Kacsa u. 13-25.	kiemelten védett	91861/1993 XX. 796 MKM	13572/9, 13584/1, 13584/2, 13583	Település, római kor, település, középkor, település, török kor
67371	Császár fürdő	kiemelten védett	86615/1992.XX/563/MKM	14479/1, 14479/2	Temető általában, késő középkor, vízmű, török kor
76427	Csalogány utca 43.	fokozottan védett	117641/1994 XXVII. 592 MKM	13723/1	Faragott kő, település általában, középkor, település

Nyilvántartási szám	Lelőhely	védelem	Védési jogi aktus	Hrsz	Lelőhely jellege
					általában, kora újkor
77711	Bem József utca 4.	kiemelten védett	117641/1994 XXVII. 592 MKM	13550/32	Fal, középkor
77761	Csalogány utca	kiemelten védett	117641/1994 XXVII. 592 MKM, 13/2003. (VIII. 15.) NKÖM	13731/1, 13760/2, 13765, 13777/1, 13874/1	Kemence általában, középkor
77777	Erőd utca vonala - Csapláros utca 6. Ny-i fele	kiemelten védett	117641/1994 XXVII. 592 MKM, 13/2003. (VIII. 15.) NKÖM	13760/2, 13731/1, 13754	Faragott kő, középkor
77791	Fő utca 68-(71).	kiemelten védett	117641/1994 XXVII. 592 MKM	14472, 13870, 13869/3	Bizonytalan jellegű lelet, kelta, telep, római kor, bizonytalan jellegű lelet, faragott kő, középkor, bizonytalan jellegű lelet, török kor
78083	Medve utca – Ganz utca sarok	kiemelten védett	117641/1994 XXVII. 592 MKM	13600, 13833, 13545/3, 13569/1, 13569/2, 13569/3	Faragott kő, középkor
78169	Vitéz utca	kiemelten védett	117641/1994 XXVII. 592 MKM, 103703/1995.XX MKM	13852, 13865, 13868, 14462, 14472	Fal általában, ismeretlen kor, Szórványlelet, ismeretlen kor

Nyilvántartott régészeti lelőhelyek

Nyilvántartási szám	Lelőhely	Hrsz	Lelőhely jellege
23887	Bátori-barlang	102, 011197/17	Szörványlelet, bronzkor, vaskor, késő középkor, barlang, ismeretlen kor
34569	Ürömi utca 4-6.	14954, 14955, 14956, 14813	Római kori kemma, vízmű, épület, temető, telep általában, Árpád-kori település, újkori vízmű
34279	Felhévízi út 7. - Ürömi út 31.	14840/1	DVK (neolit) kerámia –szörványlelet, késő római kori út, szörvány, úskori telep
34695	Szemlőhegyi utca	13017/2, 13017/1, 13017/3	Római kori épület, sír
34696	Szemlőhegy, Fajd utca	15121	Római kori épület, sír
34704	Szemlőhegy, Pusztaszeri út-Józsefhegyi út-Szeréna út-Boróka utca	15228/1, 15227/2, 15228/3, 15228/2, 15227/3, 15227/1, 15219, 15220/2, 15222/6, 15223/2, 15222/5, 15223/3, 15223/1, 15228/4, 15213/2, 15213/3, 15220/4, 15220/3, 15214/6, 15214/7, 15218, 15213/4, 15216/1, 15216/2, 15214/4, 15214/5, 15213/1, 15214/3, 15234,	Római kori épület, faragott kő, temető általában
34705	Daru utca 7.	14930/1	Késő római kori sír
34709	Zsigmond tér 5-7. - Árpád fejedelem útja 26-28.	14581	Római kori telep, középkori telep, újkori telep
34890	Ürömi utca 45.	14847	DVK (neolit) kerámia szörvány, római kori fal, Árpád-kori telep
34893	Szépüölgyi út 32.	14854	DVK (neolit) kerámia szörvány, római kori szörványlelet, Árpád-kori szörvány kerámia
37417	Herman Ottó utca 20.	12027/1	Római kori sírkő
37591	Ürömi utca 39.		Ismeretlen korú sír, DVK (neolit) telep, római kori telep
54225	Varsányi Irén utca 42.	13710	Középkori település
54226	Tölgyfa utca 28.	13513	Telepnyom (felszíni), ismeretlen kor
54228	Szépüölgyi út 18- 22.		Település általában, római kor, temető, pince, újkor
54229	Medve utca 22- 30.	13797/2	Épület általában, út, római kor, temető, pince, középkor, épület, török kor
54230	Ördögárok út 181.	51180	Telep általában, vaskor-késő vaskor

Nyilvántartási szám	Lelőhely	Hrsz	Lelőhely jellege
54231	Pesthidegkút, Templom út 5- 7.	54320	Templom, középkor
54232	Pesthidegkút, Gercsepuszta		Templom, Árpád-kor, település, temető, középkor.
54233	Húvösvölgyi út 34.	11150/2	Fal általában, középkor
54235	Kapás utca 11- 15.	13766/6	Település általában, újkor
54236	Kapás utca 19- 25.		Fal általában, újkor
54237	Medve utca 4-14.	13809/9	Bizonytalan jellegű lelet, őskor, település, római kor, település, középkor, telepnyom (felszíni), török kor
54239	Margit körút 30- 32.	13535	Vízmű, újkor
54240	Margit körút 65.	13278	Éremlelet, újkor
54244	Máriaremete, Csongor u. 14- Szirom u. 4. sarok	51179	Telep, vaskor-késő vaskor
54245	Pesthidegkút, Honvéd u.- Gerecse u. sarok	54093	Telep, római kor
54246	Lajos utca 23- 31., OTP	14599	Sír, bronzkor, település, őrtorony, út, római kor, település, középkor
54247	Medve utca 36- 40.	13602/1	Fal általában, római kor
54249	Kacsa utca 7.	13581	Település, római kor, település, középkor
54250	Lotz Károly utca 6.	11595/3	Éremlelet, újkor
54251	Lajos utca		Sír általában, ismeretlen kor, település, kelta, település, oltárkő, római kor, fal általában, középkor
54253	Fazekas utca 22.	13766/7	Település, középkor
54254	Lajos utca 4- 6, Bécsi utca 3- 5, Cserfa utca	14810, 14812	Temető általában, sírkő, római kor, kemence általában, Árpád-kor, település, középkor
54255	Frankel Leó út 30- 34.	14495	Település, vízmű, római kor
54256	Horváth utca 12- 24.	13625	Település, római kor, település, középkor faragott kő, késő középkor
54259	Frankel Leó út 62.	14519/2	Sír általában, sírkő, római kor
54260	Dózsa Gy.u.17., a 17.sz. k-i és ny-i telekszomszédja, Árpád u.43-45.	54157, 54159, 54161, 54162, 54163	Telep, rézkor, telep, bronzkor-kora bronzkor, telep, bronzkor-késő bronzkor, telep, vaskor-kora vaskor

Nyilvántartási szám	Lelőhely	Hrsz	Lelőhely jellege
54262	Király fürdő	13578	Vízmű, török kor, faragott kő, középkor
54263	Frankel Leó út 96.	14971/4	Temető, római kor
54264	Bécsi út 12- Ürömi út 11.	14820	Telep általában, kemence, út, római kor
54265	Bem tér 4.- Vízivárosi rondella	14475	Erődítés, késő középkor
54862	Felhévízi utca 5.	14859/1, 14859/2	DVK (neolit) telep, telep általában, bronzkor, telep általában, római kor, épület, kemence, telep, Árpád-kor, telep, temető általában, újkor
56895	Ürömi utca 37.	14843/1	DVK (Neolit) telep, római kori telep, Árpád-kori telep
58047	Felhévízi kikötő	13472/2, 13464/2, 13470, 14482, 14478/3, 14478/7, 14617/5, 23807/3, 23809/2	Kikötő, török kor
58048	Császármalom, Dunai vízművei	23807/3, 14478/7, 14478/3, 14617/5, 14482, 14478/1, 14478/2	Telepnyom (felszíni), ismeretlen kor
58049	Óbuda-Újlaki kikötő	14617/8, 14617/9, 14617/16, 14617/14, 14617/5, 14617/6, 23807/3, 14617/17, 14576, 14577/1, 14577/2, 14581, 14584, 14585, 14587/2, 14590, 14591, 14593/2, 14593/4, 14597/2, 14600/1, 14601/2, 14602/1, 14605, 14607/2	Bizonytalan jellegű lelet, római kor, bizonytalan jellegű lelet, középkor
58224	Ürömi utca 35.	14842	Telep általában, újkőkor, telep általában, római kor, kemence általában, telep, Árpád-kor
58966	Ürömi utca 57.	14870	Telep általában, újkőkor, telep általában, római kor, kemence általában, telep, Árpád-kor
60854	Lipthay utca (Bem tér - Germanus Gyula park közötti szakasz)	13484	Szórványlelet, római kor, szórványlelet, középkor
60976	Rezeda utca 2- 10.	53084, 53085, 53087, 53088, 53089, 53091, 53090, 53086	Fal általában, középkor
70015	Felhévíz, Rózsadomb, Rézmál	15132, 15165, 15173, 12708/3, 12708/2, 13024, 14532/14, 14533/1, 14528, 14515/2, 13152/2, 12052/8, 12151/2, 12051, 12052/3, 12052/6, 12060, 12052/1, 12052/2, 12052/4, 12059, 12151/1, 12154, 12070, 12069, 12073, 12068, 12075, 12074, 12132/2, 12130, 12156,	Telep általában, őskor, temető, település, római kor, település, középkor
70017	Nyéki vadászkastély és környezete	11083/2, 11083/3, 11083/4, 11085/1, 11085/2, 11086/1, 11086/2, 11094, 11095, 11115, 11118, 11122, 11128, 11182/2, 11430/7, 11179/7, 11180/1, 11436/3, 11179/5, 11436/4, 11435/5, 11181/1, 11430/1, 11433/4, 11433/3, 11433/2, 11182/1, 11181/2, 11435/6,	Épület, késő középkor

Nyilvántartási szám	Lelőhely	Hrsz	Lelőhely jellege
		11433/	
57151	Lukács fürdő, Termál fürdő része	14481	Feliratos kő, sírkő, római kor, vízmű, középkor, épület általában, telep, török kor
73651	Margit krt. 21-23., Ferences rendház és iskola	13374, 13373/1, 13373/5, 13372/4, 13543/2	Szórványlelet, őskor, kemence, vízmű, Árpád-kor, település általában, középkor, temető, török kor, település általában, temető, kora újkor
77703	Árpád fejedelem útja (volt Újlaki rkp.) 22.	14577/1	Oltárkő, sírkő, római kor
77705	Aszú utca 7-15.	53902, 53905, 53906, 53909, 53910	Bizonytalan jellegű lelet, őskor, fal általában, római kor
77707	Bajvívó utca 9.	13703/1, 13703/2	Fal, középkor
77709	Bem József utca	13542	Fal, középkor, bizonytalan jellegű lelet, török kor
77713	Bem József utca 12. előtt	13550/30	Szórványlelet, római kor, bizonytalan jellegű lelet, középkor
77715	Bem rakpart	13472/2, 14477/5, 13474/2	Fal általában, ismeretlen kor
77717	Bem rakpart 33-34.	14456, 14458/1	Bizonytalan jellegű lelet, római kor, bizonytalan jellegű lelet, középkor
77723	Bem tér (Külügyminisztérium előtt)	13506	Bizonytalan jellegű lelet, római kor, fal általában, középkor, vízmű, török kor
77725	Bem tér és Bem rakpart sarka	14476	Fal, középkor
77727	Bimbó út 2.	13295/11	Oltárkő, római kor
77729	Bimbó út 109.	12347	Oltárkő, római kor
77731	Boróka utca 14.	15228/3	Sír, római kor
77733	Budakeszi út 51/b.	10937/25	Bizonytalan jellegű lelet, középkor
77757	Budakeszi út 97.	010894/5, 011197/21	Oltárkő, római kor, fal általában, középkor
77759	Csalán utca - Battai utca - Csévi utca kereszteződése	11888, 11889/4	Fal általában, középkor
77763	Csalogány utca 3/a-d.	13871/1, 13871/2, 13871/3, 13871/4	Telep általában, római kor, telep általában, középkor, telep általában, török kor
77765	Csalogány utca 13. (ma 13-19.), Medve utca sarok	13809/1	Faragott kő, középkor, kőeszköz, ismeretlen kor
77769	Csalogány utca 39.	13761/1	Sírkő, középkor

Nyilvántartási szám	Lelőhely	Hrsz	Lelőhely jellege
77771	Csalogány utca 41. – Erőd utca sarok	13761/2	Épület általában, római kor, telep általában, sírkő, középkor, szórványlelet, török kor
77773	Dózsa György utca 10-17.	54131, 54069, 54133, 54134/1, 54134/2, 54135	Telep általában, rézkor, telep általában, bronzkor, telep általában, vaskor
77775	Erőd utca	13677, 13706, 13731/1, 13760/2	Szórványlelet, középkor
77783	Fekete István utca 12. és környéke	11118, 11117/10, 11117/11, 11117/12, 11117/13, 11117/14, 11117/15, 11117/16, 11117/2, 11117/23, 11117/25, 11117/26, 11117/27, 11117/34, 11117/35, 11117/36, 11117/37, 11117/38, 11117/39, 11117/4, 11117/40, 11117/41, 11117/42, 11117/43, 11117/44, 11117/45,	Szobor, szórványlelet, fal, középkor, temető, ismeretlen kor
77785	Felvinci út 29-35.	12697/1, 12720/6	Oltárkő, római kor
77787	Fényes Elek utca	13268	Szórványlelet, római kor
77789	Fő utca 62.	13871/4	Bizonytalan jellegű lelet, középkor
77793	Fő utca 70.	13867	Bizonytalan jellegű lelet, középkor
77795	Frankel Leó út 74.	14984/3	Feliratos kő, római kor
77797	Frankel Leó utca 16.	13498/1	Bizonytalan jellegű lelet, faragott kő, középkor, bizonytalan jellegű lelet, török kor
77803	Frankel Leó utca 17-19.	13465	Szórványlelet, római kor
77807	Frankel Leó utca 48.	14488	Szórványlelet, őskor, szórványlelet, középkor
77809	Frankel Leó utca 50-52.	14487	Sír általában, római kor
77811	Frankel Leó utca 60.	14519/2	Faragott kő, feliratos kő, római kor
77813	Frankel Leó utca 64-66.	14550	Római sírkő, újkori pince
77825	Frankel Leó utca 84.	14977/1, 14981/1, 14977/2	Sír, római kor
77827	Frankel Leó utca 98-112.	14960, 14962/2, 14967/2, 14970/1, 14971/3	Fal általában, középkor
78011	Ganz utca	13569/1, 13569/2, 13569/3	Szórványlelet, római kor, szórványlelet, török kor
78013	Gerecse utca 15. sz. házzal szemben	54092, 54093, 54095/2, 54097/1, 54100/1, 54103/1, 54104/1, 54105/4, 54106/1, 54108/2, 54109/1, 54111/1, 059174/2, 059174/84, 059174/86, 059174/85, 059174/75, 059174/83,	Szórványlelet, római kor

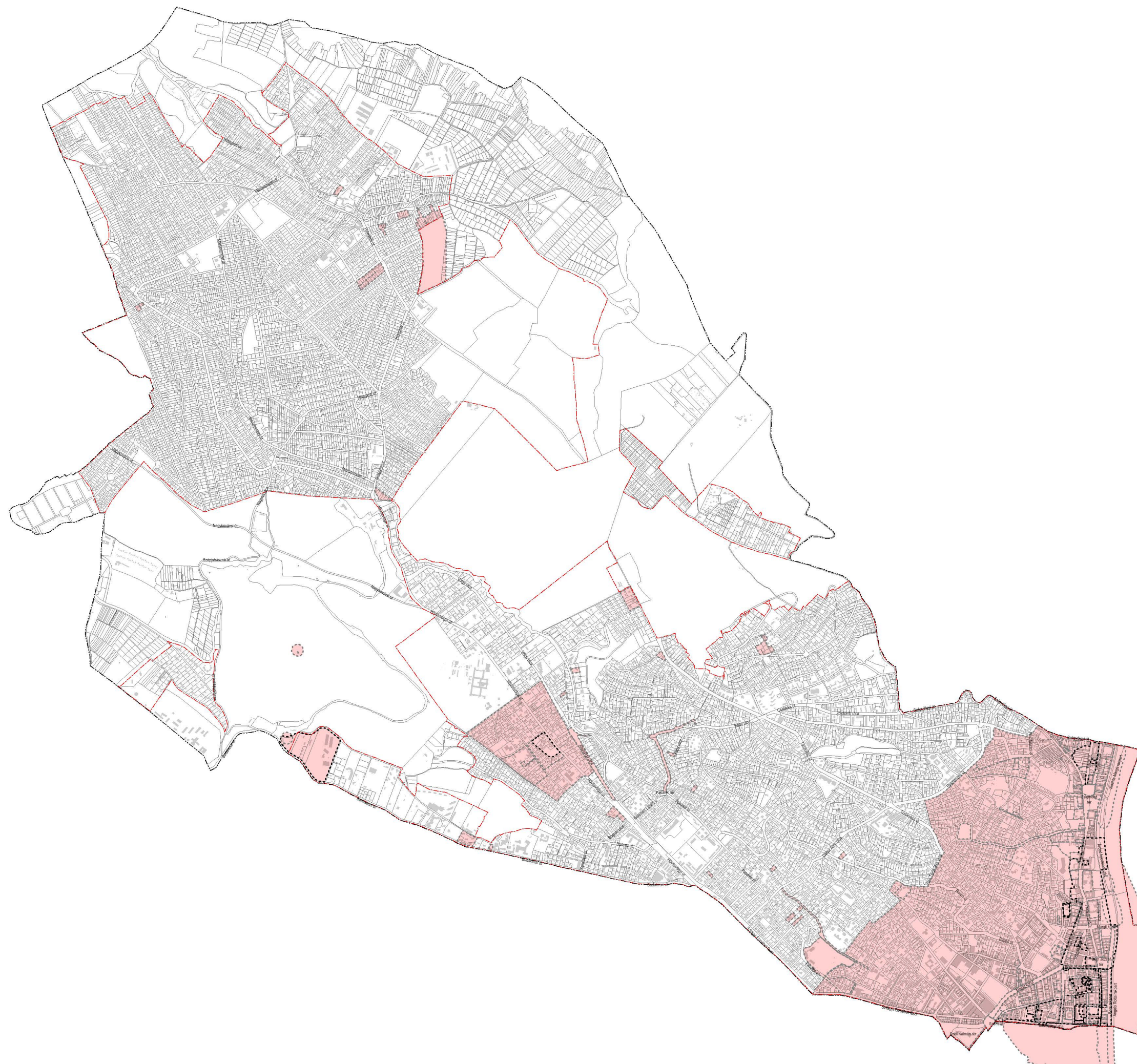
Nyilvántartási szám	Lelőhely	Hrsz	Lelőhely jellege
		059174/81, 059174/82, 059174/74, 059174/73, 059174/72, 059174/71, 059174/70, 059174/69	
78015	Görgényi út (Kondor út - Szalonka út között)	11709/3, 11711/1, 11711/2, 11712/1, 11712/3, 11712/4, 11713/1, 11713/2	Fal általában, középkor
78017	Guyon Richárd utca 13.	12294/2	Szórványlelet, avar kor
78019	Gyorskocsi utca	13865	Bizonytalan jellegű lelet, római kor, fal általában, középkor, fal általában, vízmű, ismeretlen kor
78023	Nagy Imre tér	13869/2	Oltárkő, római kor
78025	Hárshegyi út 8.	10924/6, 10924/9, 10924/7, 10924/8	Fal általában, középkor
78027	Herman Ottó utca	12289	Szórványlelet, római kor
78029	Horváth utca 4.	13632/2	Szórványlelet, török kor
78031	Horváth utca 4. előttől a Csalogány utcáig	13618, 13795	Szórványlelet, török kor
78033	Húvösvölgyi út 36-38.	11147, 11148	Faragott kő, középkor
78035	Jurányi utca – Bajvívó utca sarok	13690, 13700/13, 13700/7, 13700/9	Faragott kő, középkor
78037	Kacsa utca - Medve utca sarok	13590, 13606, 13796/2, 13797/2, 13833, 13855/1, 13866	Szórványlelet, középkor
78039	Kapás utca 47.	13646	Kemence általában, középkor
78041	Kapy utca 7-9. számmal szemben	11929/5	Fal általában, középkor
78043	Kavics utca, ORFI mellett	14536/1, 14984/1	Sír, római kor
78045	Kavics utca 8-8/d	14537, 14538, 14539, 14540, 14541, 14542, 14544	Szórványlelet, római kor
78049	Lajos utca 11-41.	14788, 14796/2, 14801/2, 14592, 14594, 14595, 14596, 14597/1, 14599, 14604, 14606, 14607/1, 14607/2	Kemence, bronzkor, szórványlelet, kelta, szórványlelet, oltárkő, római kor, telep általában, sír, középkor,
78053	Lajos utca – Zsigmond tér – Ürömi út találkozása	14788, 14813	Római kori út, középkori út, fal általában
78057	Lipótmező, Tárogató út – Széher út között	11075, 11077, 11078/3, 11084, 11078/5, 11078/6, 11079/1, 11079/2, 11079/3, 11081/1, 11081/2, 11081/4, 11081/5, 11081/6, 11082/1, 11082/3, 11082/4, 11083/2, 11083/3, 11083/4, 11085/1, 11085/2, 11086/1, 11086/2	Bizonytalan jellegű lelet, ismeretlen kor, bizonytalan jellegű lelet, népvándorlás kor
78059	Lorántffy Zsuzsanna lépcső	13046	Bizonytalan jellegű lelet, ismeretlen kor

Nyilvántartási szám	Lelőhely	Hrsz	Lelőhely jellege
78063	Margit körút 5/a-b, Irgalmasrend bérpalotája	13441	Szórványlelet, sírkő, római kor, templom általában, sírkő, középkor
78077	Margit körút	13543/1, 13200/2	Fal általában, római kor
78079	Margit krt. 61-63.	13279	Bizonytalan jellegű lelet, török kor, fal általában, ismeretlen kor
78081	Margit utca 13.	13422/2	Faragott kő, sír, középkor
78109	Hidegkúti út - Muhar utca - Szabadság utca - Aszú utca	53894, 53895, 53896, 53897, 53898, 53899, 53900, 53901, 53902, 53903, 53904, 53905, 53906, 53907, 53908, 53909, 53910, 53911, 53912, 53913, 53914, 53915, 53916, 53917, 53918, 53919	Bizonytalan jellegű lelet, bronzkor, bizonytalan jellegű lelet, kelta, római kori fal, épület
78111	Muhar utca 18-22.	53894, 53895, 53899, 53900	Bizonytalan jellegű lelet, kelta, fal általában, római kor
78113	Görgényi út – Nagybányai út déli sarok	11798/1, 11798/2	Fal általában, középkor
78115	Orsó utca 47.	12453/5	Szórványlelet, középkor
78119	Páfrány utca 15.	11673/3	Szobor, ismeretlen kor
78123	Pasaréti út 11-13. és környéke, Drasche téglagyár	11512/7, 13044, 13045/6, 13045/10, 13045/11, 13045/12, 13045/13, 13045/14, 13045/15, 13045/16, 13045/17, 13045/18, 13045/7, 13045/8, 13045/9	Sír általában, római kor
78135	Pasaréti út 25.	12031/3	Bizonytalan jellegű lelet, római kor
78137	Pasaréti út 31-33.	12029/1, 12029/2	Temető általában, római kor
78139	Pusztaszeri út 16.	15216/1, 15216/2	Sír, szobor, római kor
78141	Szemlőhegy utca 40.	15140	Sírkő, római kor
78145	Széna tér	13145, 13709	Fal, középkor
78147	Széna tér (Ostrom u. és Csalogány u. között)	13144/1, 13145	Szórványlelet, török kor
78149	Széphalom utca 10/b	11455/5	Temető, avar kor
78151	Török utca	13440	Oltárkő, római kor
78153	Török utca – Mecset utca között	13437, 13438, 13439	Éremlelet, római kor
78155	Varsányi Irén utca	13706	Fal, középkor

Nyilvántartási szám	Lelőhely	Hrsz	Lelőhely jellege
78157	Varsányi Irén utca 38-40.	13711	Fal általában, ismeretlen kor
78159	Varsányi Irén utca – Kapás utca sarok	13741	Sírkő, ismeretlen kor
78161	Verecke út	15863/3, 15863/4, 15863/5, 15864/1, 15864/2, 15864/3, 15866, 15867/2, 15867/4, 15867/5	Sír általában, bizonytalan jellegű lelet, római kor, bizonytalan jellegű lelet, középkor
78163	Vérhalom tér keleti oldala	15083/1	Bizonytalan jellegű lelet, török kor
78165	Vérhalom utca (a Kavics utcáig)	13039/2, 14536/1, 15082/2	Faragott kő, sírkő, római kor
78167	Versec sor	11487/2	Faragott kő, középkor
78171	Zsigmond tér	14561, 14576, 14813	Bizonytalan jellegű lelet, római kor
54224	Tárogató út 78- 80.	11078/3	Temető, avar kor
80063	Gercse utca 13-15.	54100/1, 54098/3	Telep általában, bronzkor-késő bronzkor

**BUDAPEST II. KERÜLET
ÖRÖKSÉGVÉDELMI
HATÁSTANULMÁNY**

ÉRTÉKLELTÁR



- kiemelten és fokozottan védett régészeti lelőhely
- régészeti lelőhely
- belterület határa
- kerület közigazgatási határa

URBAN STÚDIÓ KFT.	regisztrációs szám: ÖH-1	lépték: M=1:30.000
1831. BUDAPEST, KADÓSA U. 19-21. TEL: +361 242 2857, +361 242 2257		
ÖRÖKSÉGVÉDELMI HATÁSTANULMÁNY - RÉGÉSZETI LELŐHELYEK -		
Készült az állami alapadatok felhasználásával		
vízrajz megnevezése: vizsgálat - értékleltár		dátum: 2017. 03. 29
vizsgáló: Liszkay Krisztina	tervező: Vasarhelyi Kinga	tervező: Szczuka Levente
		tervező: Fintha Mátys
		tervező: Tarr-Sipos Zsuzsa
		gis: Krébesz András
TT/1 01-1455	TT 01-3723	TT 01-6111

A Forster2016 adatszolgáltatásban nem szereplő régészeti lelőhelyek

Nyilvántartási szám	Lelőhely	védelem	Védési jogi aktus	Hrsz	Lelőhely jellege
54257	Guggerhegy	nyilvántartott			Éremleret, újkor
53273	Kapás utca 21-25.	Fokozottan védett			Római kori telep, középkori telep, török kori telep
54227	Lajos utca 26- Sajka utca 4.	nyilvántartott		14796	Település, út, temető, római kor, Fal általában, római kor, település, út
54248	Medve utca 14.	nyilvántartott			Pince, késő középkor
59561	Ganz utca 16.	Kiemelten védett	MKM 91861/93.XX.796.(93.12.16.	13572	Település, római kor, település, középkor, település, török kor
77767	Csalogány utca 35. – Kapás utca sarok	nyilvántartott			Telep általában, római kor, telep általában, középkor
78051	Lajos utca 12-28	nyilvántartott	MKM 118170/1134/94 (1995.5.15.) MKM 58432/91 (1991.7.31.)	14805/1, 14805/2,14804/1, 14804/1, 14801/2, 14800, 14794	Telep általában, középkor, temető általában, kora újkor
78121	Pálvölgyi barlang	Kiemelten védett			Szórványlelet, őskor, Barlang, ismeretlen kor
78143	Szemlőhegyi barlang	Kiemelten védett		15312	Bizonytalan jellegű lelet, őskor, barlang, ismeretlen kor
82753	Ferenchegy barlang	Kiemelten védett			
82755	Mátyáshegyi barlang	Kiemelten védett			

VILÁGÖRÖKSÉG

Világörökségi és világörökségi várományos területek

Budapest- a Duna-partok, a Budai Várnegyed és az Andrássy út világörökségi területe

helyszín:

13472/2	13506	13478	14456	14466/2
13470	13550/28	13480/1	14454	14467
13482/2	14477/5	13480/2	14451	14468
13543/3	14474	13477	14449/1	14469
13469	14475	13479/2	14455/1	14473
14477/3	14476	13476	14465/2	14471
13482/1	13474/2	14461	14464/2	14470
13483	13481	14462	14464/1	23809/2
14472	13475	14458/1	14465/1	13474/1
13484	13479/1	14455/2	14466/1	

védőövezet:

14486	14617/6	14480	14478/3	13472/2
13463	14484	14479/2	14617/8	13470
13465	14483	14479/1	14617/5	14482
13466	14478/2	14478/4	14478/1	14617/3
13469	14481	14478/7	13464/2	14561

Budai termálkarszt barlangrendszere

helyszín:

15622/14	15476/6	14488	15312	15154/4
----------	---------	-------	-------	---------

védőövezet:

15334/2	15603/3	12995	15458/2	14489
15358	15611/3	15615/1	15765/4	15332/9
12954	12997	15618/4	15759/3	15460/1
15337	15615/2	15618/3	15328/1	15760/1
12980	12996	15637/5	15330	15737/4
12981/1	15610/2	15622/1	15332/8	15760/3
12983/2	15609/1	15637/4	12543/21	15768/1
12982	15583/2	15149	15326/1	15758/1
15591/1	15590/3	15154/3	15434/27	15763/4
12983/1	15616/21	15637/3	15322/2	15755
15590/2	15609/3	15476/18	15476/12	15756/5
12976	15612/1	15640/2	15513	15760/2
15585/10	15671/3	13001	14514	15758/2
12975/2	15611/1	13002	15512/11	15734/1
12975/1	15612/2	12981/2	15434/26	15153
15591/2	15621	13000	14520	15226
15592	15614/2	12977	15511/3	15729
15599/3	15613/1	15461/2	15461/1	15733
15757/2	15614/1	15460/2	15476/5	15726/9

15726/13	12989/6	13034	15726/10	15435/1
15607/1	15310/2	15671/4	15742/8	15745/3
15726/1	15314/1	13037/1	15745/2	15756/2
15600/7	15313/2	13037/2	15742/17	15750/3
15603/1	15631/9	13037/3	15622/11	15603/6
15603/8	15631/4	13037/4	15622/13	15434/29
15603/7	15631/3	12999	15622/10	15749
15606/9	15631/5	12993	15622/7	15607/4
15726/12	15631/2	12998	15622/9	15608/3
15720/2	15622/2	15631/8	15622/5	15608/4
15720/1	13038/2	13006	15622/6	15745/1
15512/14	15631/10	15722/5	15742/5	15617/2
15510/1	13038/5	15722/6	15622/8	12991
15311/2	15637/6	13028/1	15631/6	13036
15311/1	13038/6	13029	15631/7	13037/5
13003	15634/4	13030	15434/28	13024
13032/4	13038/4	15622/3	15600/6	12544/6
13033	15671/2	15622/4	15601/1	15228/7
13031	13038/3	15737/1	15600/2	15154/2
13032/2	15634/5	15722/10	15757/1	15154/1
13032/3	13035	13039/2	15600/4	
12992	15633/4	15722/7	14519/1	
15313/1	13028/2	15722/9	15602/2	

A római birodalom határai, a dunai limes magyarországi szakasza**helyszín:**

13871/1	13834/3	13860	13797/1	13831/5
13569/3	13869/2	13581	13806/3	13809/3
14472	13853	13580	13800	13816
13870	13852	13859	13854	13812
13865	13868	13579	13858	13811
13869/3	13867	13833	13809/9	13809/4
13871/2	14449/1	13797/2	13809/1	13810
13871/4	13578	13855/2	13837	13831/4
13871/3	13866	13855/1	13834/2	13834/1
13841	13862	13806/4	13806/1	13806/2
13842/5	13861	13807	13808	

védőövezet:

14587/1	14587/2	14592	14807/1	13785
14602/1	14590	14593/2	13738	13786
14605	14581	14595	13777/2	13766/1
14607/2	14577/1	14586	13766/6	13766/8
14810	14589	14588	13766/5	13766/3
14812	14593/4	14806	13754	13741
14584	14594	14808	13757	13742
14585	14593/3	14807/2	13761/1	13743

13734/2	13507/1	13577	13532	13506
13752	13503	13583	13533	13874/1
13746	13485	13582	13530	13765
13740	13486	13584/2	13544/1	13777/1
13739	13550/28	14466/1	13545/1	13753
13766/7	14474	14466/2	13541/2	13766/9
13793/1	14475	14467	13541/3	13572/9
13791/2	14476	14469	13539	13795
13734/1	13481	14471	13544/2	13569/3
13761/2	13550/32	14470	13541/1	13508/1
13733	13550/33	13517	13538	13565/1
13734/3	13550/21	13519	13535	14477/3
13736	13496	13518	13550/39	14472
13793/2	13495	13515	13550/38	13550/34
13645	13500	13516	13550/37	13508/2
13646	13501	13513	13550/30	13542
13650	13502/1	13514	14604	13550/24
13482/2	13498/1	13511	14597/2	13494
13620	13498/2	13527	14789	13484
13647	13499	13526	14804/1	14477/5
13651	13491	13525	14799	13474/2
13632/3	13502/2	13524	14800	13569/2
13632/2	13497	13523	14798	13510
13643	13490	13520	14804/2	13475
13644	13487	13521	14797	13476
13625	13493	13522	14599	13488
13632/1	13479/1	13545/3	14796/1	14462
13619	13478	13602/1	14601/2	14458/1
13492	13480/1	13602/2	14596	13866
13509	13480/2	13606	14597/1	13584/1
13550/27	13477	13590	14600/1	14468
13567	13479/2	13570/3	14805/2	14473
13482/1	13489	13591	14805/1	13833
13483	14461	13592	14591	13569/1
13565/2	14455/2	13601	14577/2	13796/2
13550/29	14456	13600	14809	13570/4
13550/19	14454	13572/3	14617/14	13618
13550/18	14451	13545/4	14617/5	13550/35
13550/16	14455/1	13612	14617/16	13528
13550/17	14465/2	13550/40	14607/1	13474/1
13550/26	14464/2	13545/2	14606	14795
13550/14	14464/1	13550/42	14787/2	14803/2
13550/31	14465/1	13534	14772/1	14801/2
13504	13572/7	13507/4	14813	14796/2
13507/3	13572/5	13531	14788	

FŐVÁROSI VÉDELEM

FŐVÁROSI VÉDELEM


JELMAGYARÁZAT

BUDAPEST II. KERÜLET
ÖRÖKSÉGVÉDELMI HATÁSTANULMÁNY

ERTEKLELTÁSZTER
FŐVÁROSI VÉDETTSÉG

GÜL BABA UTCA MENTI ÉPÜLETEK

Azonosító: 2.2.1. Cím: Gül baba utca mindkét oldala, a Török utcától a Vérhalom utcaig



FŐVÁROSI EGYEDI VÉDETTSÉGŰ ÉPÜLETEGYÜTTES

Azonosító: 2.2.1. Megnevezés: Gül baba utca mindkét oldala, a Török utcától a Vérhalom utcaig

Védési rendeltetés száma: 37/2013. (V. 10.) Főv. Kgy. rendelet
Budapest főváros építészeti örökségének fővárosi helyi védelméről

Érintett helyrajzi szám(ok): 14495, 14499, 14500, 14501, 14502, 14503, 14504, 14505, 14506, 14507, 14508/1, 14508/2, 14509, 14510/1, 14510/2, 13444, 13445, 13443, 13448, 13449, 13450, 13451, 13452, 13453, 13454, 13455, 13456, 13457, 13458, 13459, 13460, 13461

ÉPÍTÉZETTÖRTÉNETI ADATOK

Építmény típusa:
Koruk:
Építés éve:
Építészeti stílus:

ISMERTETÉS

Buda hajdani Landstrasse (Országút) nevű városrészében, a Calvarien Berg (Kálvária-hegy - az 1800-as évek végéig Rózsahegy, majd Rózsadomb) Duna-mező, seregi kődjét az 1700-as évek folyamán szőlők borították. Noha a század utolsó évtizedeiben az ottani szőlők tulajdonosa, Niedermayer Ferenc ácsmester egy útművelési parcellázással házhelyeket alakított ki, de ezek beépülése - a korabeli térképek tanúsága szerint - csak az 1820-as évekre történt meg. Ettől kezdve a hegyre menő utcásként Niedermayer Gáspár (Niedermayer utca) néven ismerték, egészen 1915-ig, amikor városhatáros szövetségeseink, Törökország felé tett gesztussal - az utca felő végén korábban feltárt Gül Baba türbe okán - Gül Baba utcának nevezték át.

Feltételezhető, hogy a szőlők között felvezető útnak volt már a középkorban török előzménye, hiszen a jában - több korabeli metszeten is látható - derűs kosztoros árta, felől végében pedig a türbe, amelyet az 1541-ben elhunyt derűs, Gül Baba emlékére 1545 körül emeltek, vagyis vagy 140 évig volt még az itt élő törökök tiszteletének tárgya.

Az utca valószínűleg a legmeredekebb Budapesten, és enyhé kamprajzával talán az egyik legnyugatiasabb. Házaik nagyobb része már korszerű építmény, de megmaradt néhány, ami mutatja a korábbi formákat.

Felhasznált források:

URBAN-LIS STÚDIÓ KFT. 1

Védett elem adatai

Védett elemre vonatkozó nyilvántartási adatok

Védett elemre vonatkozó fontosabb építészettörténeti adatok

A védett elem rövid ismertetése



Fővárosi védelemmel érintett épület, építmény

Fővárosi védelemmel érintett épületegyüttes

Fővárosi védelemmel érintett tel(k)ek helyrajzi száma(i)

Fővárosi védelemmel érintett tel(k)ek lehatárolása

FŐVÁROSI VÉDELEM

EGYEDI ÉPÍTMÉNYEK

Fővárosi védelem alatt álló egyedi építmények

azonosító	cím	hrsz	építmény típusa	korszak	építés éve	építészeti stílus	tervező/építész	megegyező azonosító
2.1.1.	Ady Endre utca 1. Rózsahegy u. 10-12.	13308	lakóépület	XX. század	1912		Wannenmacher FABIÁN	2.1.190.
2.1.2.	Ady Endre utca 2-4. Bimbó út 13.	12899	lakóépület	XX. század	század eleje		n.a.	2.1.21.
2.1.3.	Ady Endre utca 15-17.	12936/1, 12935	lakóépület és kerítés	XX. század	1913-14		Vidor Emil	
2.1.4.	Ady Endre utca 30.	12823	lakóépület	XX. század	1909		Weil Lipót	
2.1.5.	Alsó Törökvesz út 16. Bimbó út 63.	12783/1	eredetileg bérvilla	XX. század	1941-43		Ligeti Pál-Pallós György	2.1.26.
2.1.6.	Alvinci út 8.	12122/1	lakóépület	XX. század	1930 körül		n.a.	
2.1.7.	Apostol utca 14.	13035	lakóépület	XIX. század	1898		Pöly Antal	
2.1.8.	Aranka utca 10. Tapolcsányi utca 4. Tulipán utca 1.	12748	eredetileg villa	XX. század	1910 körül		n.a.	2.1.212. 2.1.226.
2.1.9.	hatályon kívül							
2.1.10.	Áldás utca-Eszter utca sarok	12929/2	kőkereszt barokk posztamenssel				n.a.	
2.1.11.	Árpád fejedelem útja 15. Frankel Leó út 49.	14571/1 14571/2	zsinagóga és lakóépület				n.a.	2.1.74.
2.1.12.	Árvácska utca 9.	12686/2	lakóépület	XX. század	1932		Ligeti Pál és Rácz György	
2.1.13.	Árvácska utca 14. Bimbó út 75.	12686/14	lakóépület				n.a.	2.1.28.
2.1.14.	Barsi utca 7. Füge utca 6.	12883	lakóépület	XX. század	1924		n.a.	2.1.75.
2.1.15.	Berkenye utca 3.	15047	lakóépület	XX. század	1904-1906		Schulek János	
2.1.16.	Berkenye utca 6.	15059	lakóépület	XX. század	1902		Riticka Ferenc	
2.1.17.	Bimbó út 7.	13298	lakóépület	XIX-XX. század fordulója			n.a.	
2.1.18.	Bimbó út 9.	13297	lakóépület	XX. század	1910		Exler Jenő	
2.1.19.	Bimbó út 11.	13307/1	lakóépület	XX. század	1930 körül		n.a.	
2.1.20.	Bimbó út 12.	12870/12	lakóépület	XX. század	1933		Jakab Dezső, Sós Aladár	
2.1.21.								2.1.2.
2.1.22.	Bimbó út 16.	12871	lakóépület	XX. század	1910-es évek eleje		n.a.	
2.1.23.	Bimbó út 39.	12820	lakóépület	XX. század	1933		Kozma Lajos	
2.1.24.	Bimbó út 43.	12822	lakóépület				n.a.	
2.1.25.	Bimbó út 58.	12775	lakóépület	XX. század	1930 körül		n.a.	
2.1.26.								2.1.5.
2.1.27.	Bimbó út 67.	12686/7	lakóépület	XX. század	1934-35		Kozma Lajos	

azonosító	cím	hrsz	építmény típusa	korszak	építés éve	építésze ti stílus	tervező/ építész	megegyező azonosító
2.1.28.								2.1.13.
2.1.29.	Bimbó út 85.	12680	lakóépület	XX. század	század eleje		n.a.	
2.1.30.	Bolyai utca 12. Orgona utca 8.	12979	villa	XIX-XX. század fordulója	1897-1904		Gabinyi Sámuel	2.1.145.
2.1.31.	Bolyai utca 15. Szemlőhegy utca 17-21.	13013	eredetileg villa	XIX. század	1892		Szeletzky Lajos	2.1.202.
2.1.32.	Borbolya utca 4.	13004/2	lakóépület	XX. század	1929		Jakab Dezső, Sós Aladár	
2.1.33.	Branyiszkó út 2-4/A Fenyves utca 3.	11987/2	iskola	XX. század	1930-1940-es évek		n.a.	2.1.66.
2.1.34.	Branyiszkó út 11/A, B, C Virág árok 9.	11997/5, 6, 7	lakóépület	XX. század	1937		Kósa Zoltán és Bálint Károly	2.1.233.
2.1.35.	Budakeszi út 21/A Húvösvölgyi út 2.	10999/6	Szép Ilona Gyógyszertár				n.a.	2.1.96.
2.1.36.	Buday László utca 1-3. Keleti Károly utca 3-9.	13360	Központi Statisztikai Hivatal épülete	XIX. század	1896-1897		Czigler Győző	2.1.107.
2.1.37.	Buday László utca 5/A	13359	villa	XX. század	1905		Kertész K. Róbert	
2.1.38.	Buday László utca 8/A	13304/1	lakóépület	XX. század	1932-1933		Révész-Kollár	
2.1.39.	Buday László utca 8/B = Rózsahegy utca 2.	13304/2	lakóépület				n.a.	2.1.189.
2.1.40.	Buday László utca 10/A Rózsahegy utca 1/A	13310/3	lakóépület	XIX. század	1819		Frank Xav. Ferenc	2.1.188.
2.1.41	hatályon kívül							
2.1.42.	Cserje utca 1. Vérhalom utca 31/E	15105	lakóépület	XX. század	1932		Jánszky Béla és Szivessy Tibor	2.1.231.
2.1.43.	Cserje utca 4/A	15101/14	lakóépület	XX. század	1931		Molnár Farkas	
2.1.44.	Cserje utca 4/B	15101/14	lakóépület	XX. század	1931-32		Molnár Farkas	
2.1.45.	Cserje utca 12.	15101/6	lakóépület	XX. század	1932		Molnár Farkas	
2.1.46.	Cserje utca 15.	15118/2	eredetileg lakóépület	XX. század	1905		n.a.	
2.1.47.	Cserje utca 17. Fajd utca 2/B	15119/2	lakóépület	XX. század	1905		n.a.	2.1.62.
2.1.48.	Csibor utca 6.	11391/12	lakóépület				n.a.	
2.1.49.	Csopaki utca 3/B	12158/2	lakóépület	XX. század	1933-1934		Dr. Barát Béla és Novák Endre	
2.1.50.	Csopaki utca 10.	12181	lakóépület	XX. század	1934		Kozma Lajos	
2.1.51.	Daru utca 14. Repkény utca 7.	14894	lakóépület és kapuja	XVIII. század vége			n.a.	2.1.174.
2.1.52.	Daru utca 16.	14895/2	lakóépület és kapuja				n.a.	
2.1.53.	Daru utca 18.	14896/2	lakóépület és kapuja	XVIII. század vége			n.a.	

azonosító	cím	hrsz	építmény típusa	korszak	építés éve	építésze ti stílus	tervező/ építész	megegyező azonosító
2.1.54.	Daru utca 20.	14897/1	lakóépület és kapuja	XVIII. század vége			n.a.	
2.1.55.	Ervin utca 1. Érmelléki utca 16.	12066	lakóépület	XX. század	1930 körül		Hendrik Antal és Hendrik Ervin	2.1.61.
2.1.56.	Ervin utca 9. Lorántffy Zsuzsanna út 7. Fillér utca 40-42.	12070	lakóépület				n.a.	2.1.71. 2.1.133.
2.1.57.	Érmelléki utca 1. Trombitás út 9.	12088	lakóépület	XX. század	1939		n.a.	2.1.223.
2.1.58.	Érmelléki utca 6.	12057	lakóépület	XX. század	1932		Hamburger István	
2.1.59.	Érmelléki utca 9.	12084	eredetileg bérvilla	XX. század	1913-1914		Jakab Árpád	
2.1.60.	Érmelléki utca 11.	12083	lakóépület	XX. század	1930 körül		n.a.	
2.1.61.								2.1.55.
2.1.62.								2.1.47.
2.1.63.	Fekete Sas utca 3. Henger utca 2. Tölgyfa utca 3-7.	13509	egykori BKV-telephely				n.a.	2.1.90. 2.1.216.
2.1.64.	Fekete Sas utca 6. Tölgyfa utca 10.	13530	orvosi rendelő				n.a.	2.1.217.
2.1.65.	Felvinci út 27.	12720/6	lakóépület	XX. század	1930		Opaterny Flóris	
2.1.66.								2.1.33.
2.1.67.	Fenyves utca 10/A Orsó utca 17.	12434/2	lakóépület	XX. század	1920 körül		n.a.	2.1.148.
2.1.68.	Fényes Elek utca 4.	13267	lakóépület	XX. század	1930 körül		n.a.	
2.1.69.	Fillér utca 26. Garas utca 16-18.	12095	Enyedi-villa	XX. század	1910		Bauer Emil és Guttman Gyula	2.1.78.
2.1.70.	Fillér utca 29. Marczibányi tér 1.	13148/2	iskola	XX. század	1912-1916		Balázs Ernő	2.1.136.
2.1.71.								2.1.56. 2.1.133.
2.1.72.	Fillér utca 50/B	12158/7	eredetileg lakóépület	XX. század	1920 körül		n.a.	
2.1.73.	Frankel Leó út 44.	14490	egykori Esplanade-szálló	XIX-XX. század fordulója	1900 körül		Schoditsh Lajos, Eberling Béla	
2.1.74.								2.1.11.
2.1.75.								2.1.14.
2.1.76.	Garas utca 6.	12086/2	lakóépület	XX. század	1910-1920-as évek		n.a.	
2.1.77.	Garas utca 8-10.	12091	lakóépület	XX. század	1922		Málnai Béla	
2.1.78.								2.1.69.
2.1.79.	Garas utca 24/A	12117/1	lakóépület	XX. század	1932		Barát Béla, Novák Ede	
2.1.80.	Gazda utca 39.	54198/1	lakóépület	XIX-XX. század fordulója	1900 körül		n.a.	
2.1.81.	Gazda utca 41.	54197	lakóépület				n.a.	
2.1.82.	Gábor Áron utca 14.	11520	lakóépület	XX. század eleje			n.a.	
2.1.83.	Gábor Áron utca 16.	11519	lakóépület	XX. század	1913		Berényi Ignác	2.1.156.

azonosító	cím	hrsz	építmény típusa	korszak	építés éve	építésze ti stílus	tervező/ építész	megegyező azonosító
	Pasaréti út 58.							
2.1.84.	Guyon Richárd utca 3.	12292/1	lakóépület				n.a.	
2.1.85.	Hankóczy Jenő utca 2. Ruszi út 8.	12186/2	lakóépület	XX. század	1941		Kozma Lajos	2.1.193.
2.1.86.	Hankóczy Jenő utca 24. Vadrózsa utca 7.	12277/6	lakóépület	XX. század	1930 körül		n.a.	2.1.228.
2.1.87.	Harangvirág utca 11. Orsó utca 28.	11983/3	lakóépület	XX. század	1939		Molnár Farkas	2.1.149.
2.1.88.	Házmán utca 10.	11575	lakóépület	XX. század	1907		Gabos Oszkár	
2.1.89.	Házmán utca 12.	11576	Sipesz-villa	XX. század	1909		Mager Péter	
2.1.90.								2.1.63. 2.1.216.
2.1.91.	Herman Ottó út 7.	12177	lakóépület	XX. század	1937		Barát Béla és Novák Ede	
2.1.92.	Herman Ottó út 15-17. Présház utca 2-4. Ruszi út 2-4. Zilah utca 1-5.	12184	kutatóintézet 4. épülete	XIX. század vége			n.a.	2.1.172. 2.1.191. 2.1.235.
2.1.93.	Herman Ottó út 27/B	12274/6	lakóépület	XX. század	1930 körül		n.a.	
2.1.94.	Hidász utca 2. Pasaréti út 84.	11607/7	lovarda	XX. század	I. világháború előtt		n.a.	2.1.159.
2.1.95.	Hidász utca 19. Pasaréti út 87.	11992/4	lakóépület	XX. század	1941		Falus Lajos	2.1.161.
2.1.96.								2.1.35.
2.1.97.	Hűvösvölgyi út 10/A, B, C, D	11000/2	lakóépület	XX. század	1930-as évek		n.a.	
2.1.98.	Hűvösvölgyi út 21-23. Riadó utca 1-3.	11607/9 11607/10	egykori Hadapródiskola főkapu és porta épület, főépület	XIX. század	1895-1896		n.a.	2.1.179.
2.1.99.	Hűvösvölgyi út 42.	11145/2	lakóépület	XX. század	1926		n.a.	
2.1.100.	Hűvösvölgyi út 85.	11163/1	lakóépület	XX. század	1910		Jánszky-Szivessy	
2.1.101.	Hűvösvölgyi út 87.	11164/3	Herczeg Ferenc és Tormay Cécile villája	XX. század	1912		Zrumeczky Dezső	
2.1.102.	Hűvösvölgyi út 89.	11166	lakóépület	XX. század	1912		Gondos-Molnár	
2.1.103.	hatályon kívül							
2.1.104.	Júlia utca 15. Pasaréti út 42.	11510/39	lakóépület	XX. század	1923		n.a.	2.1.155.
2.1.105.	Káplár utca 1. Retek utca 33-35.	13098/2	lakóépület	XX. század	1930-1931		Gót Jenő	2.1.175.
2.1.106.	Kelemen László utca 10.	11618/14	lakóépület	XX. század	1930-as évek		n.a.	
2.1.107.								2.1.36.
2.1.108.	Keleti Károly utca 13/A, B Kitaibel Pál utca 7.	13295/9	lakóépület	XX. század	1928-1929		Rainer Károly	2.1.116.
2.1.109.	2.1.109. Keleti	12870/9	lakóépület	XX. század	1928-1929		Rainer Károly	2.1.117.

azonosító	cím	hrsz	építmény típusa	korszak	építés éve	építésze ti stílus	tervező/ építész	megegyező azonosító
	Károly utca 15/A, B Kitaibel Pál utca 8.			század				
2.1.110.	Keleti Károly utca 19.	12868	lakóépület	XX. század	1906		Palóczy Antal	
2.1.111.	Keleti Károly utca 29., 31/A, 31/B	12863 12862/1	lakóépület	XX. század	1910		Komor Marcell, Jakab Dezső	
2.1.112.	Keleti Károly utca 33.	12861	lakóépület	XX. század	1909		Fischer Ferenc	
2.1.113.	Keleti Károly utca 45. Marczibányi tér 12. Rét utca 2.	12851	eredetileg lakóépület	XX. század	1909-1910		Hajós Alfréd- Villányi	2.1.137. 2.1.176.
2.1.114.	Kis Rókus utca 13. Kitaibel Pál utca 1. Petreszelyem utca 12.	13240/2	Országos Meteorológiai Intézet épülete				n.a.	2.1.115. 2.1.170.
2.1.115.								2.1.114. 2.1.170.
2.1.116.								2.1.108.
2.1.117.								2.1.109.
2.1.118.	Kitaibel Pál utca 11.	13295/8	lakóépület	XX. század	1940		Málnai Béla	
2.1.119.	Krecsányi utca 10.	11908/1	lakóépület	XX. század	1930-40-es évek		n.a.	
2.1.120.	Kuruclesi út 5/A Labanc út 43.	10978/5	lakóépület	XX. század	1930-as évek		n.a.	2.1.128.
2.1.121.	Kuruclesi út 12/A	10974/1	villa	XIX. század	1892-1894		n.a.	
2.1.122.	Kút utca 4/A, B	13312/1, 2	lakóépület	XX. század	1910-20-as évek		n.a.	
2.1.123.	Kút utca 6.	13313	lakóépület	XX. század	1928		Beutum János	
2.1.124.	Küküllő utca 6.	11541	lakóépület	XX. század	1923		Jónás Zsigmond	
2.1.125.	Küküllő utca 9.	11531	lakóépület	XX. század	1912		Gyárfás Antal	
2.1.126.	Labanc út 32.	10939/3	lakóépület	XX. század	1932		Árkay Bertalan	
2.1.127.	Labanc út 41.	10979/1	lakóépület	XX. század	1920-as évek		n.a.	
2.1.128.								2.1.120.
2.1.129.	Labanc út 51.	10967	lakóépület	XIX. század	1893		Hofhauser Elek	
2.1.130.	Lepke utca 4.	12334/2	lakóépület	XX. század	1930-as évek vége		Csemegi József	
2.1.131.	Levél utca 1. Rómer Flóris utca 57.	12973	eredetileg lakóépület	XX. század	1904		Bierbauer István	2.1.187.
2.1.132.	Lorántffy Zsuzsanna út 1. Trombitás utca 23.	12045	villa	XX. század	1935		Kozma Lajos	2.1.225.
2.1.133.								2.1.56. 2.1.71.
2.1.134.	Lorántffy Zsuzsanna út 20.	12151/1	lakóépület	XX. század	1923		Szivessy Tibor	
2.1.135.	Lotz Károly utca 6.	11595/3	lakóépület	XX. század	1932		n.a.	
2.1.136.								2.1.70.
2.1.137.								2.1.113. 2.1.176.
2.1.138.	Mecset utca 21. Török utca 8.	13438	lakóépület	XX. század	1907		Kőrössy Albert	2.1.218.

azonosító	cím	hrsz	építmény típusa	korszak	építés éve	építésze ti stílus	tervező/ építész	megegyező azonosító
2.1.139.	Mecset utca 23. Török utca 10.	13439	lakóépület	XX. század	1908		Ney és Strausz	2.1.219.
2.1.140.	Modori utca 9. Völgy utca 30.	11387/1	egykori villa				n.a.	2.1.234.
2.1.141.	Nyúl utca 2. Szilágyi Erzsébet fasor 17-21. Trombitás út 1.	13060	lakóépület	XX. század	1909		Bauer Emil	2.1.208. 2.1.222.
2.1.142.	Nyúl utca 6.	13069	lakóépület, Gyenes villa és kapu	XX. század	1909		Ágoston (Adler) Emil	
2.1.143.	Nyúl utca 7.	13076	lakóépület	XX. század eleje			n.a.	
2.1.144.	Orgona utca 1. Rómer Flóris utca 47.	12981/1	lakóépület	XX. század	1904		n.a.	2.1.184.
2.1.145.								2.1.30.
2.1.146.	Orló utca 7.	12329/5	lakóépület	XX. század	1931		Málnai Béla	
2.1.147.	Orló utca 9.	12329/4	lakóépület	XX. század	1931-32		Málnai Béla	
2.1.148.								2.1.67.
2.1.149.								2.1.87.
2.1.150.	Orsó utca 43.	12451/5	eredetileg lakóépület	XX. század	1932-33		Kozma Lajos	
2.1.151.	Palatinus utca 1. Sarolta utca 1/A Szeréna út 10-16.	15188/3	eredetileg József királyi főherceg villája	XX. század	1937		Friedrich Loránd	2.1.194. 2.1.206.
2.1.152.	Palánta utca 15/A, B	15101/17 , 18	lakóépület	XX. század	1934		Fischer József és Molnár Farkas	
2.1.153.	Palánta utca 17.	15101/1	eredetileg óvoda	XX. század	1931-1933		Révész Zoltán	
2.1.154.	Pasaréti út 26.	11510/11	lakóépület	XX. század	1930-as évek		n.a.	
2.1.155.								2.1.104.
2.1.156.								2.1.83.
2.1.157.	Pasaréti út 59.	12008/2	eredetileg lakóépület				n.a.	
2.1.158.	Pasaréti út 75.	11999/4	eredetileg bérvilla	XX. század	1910		Lukács-Rácz	
2.1.159.								2.1.94.
2.1.160.	Pasaréti út 85.	11992/5	lakóépület	XX. század	1942		Platschek Imre	
2.1.161.								2.1.95.
2.1.162.	Pasaréti út 96. Sodrás utca 18-20.	11615/21	eredetileg lakóépület	XX. század	1933		Rimanóczy Gyula	2.1.196.
2.1.163.	Pasaréti út 97.	11983/11	lakóépület	XX. század	1935		Rimanóczy Gyula	
2.1.164.	Pasaréti út 117/A, B	11973/6, 7	lakóépület				n.a.	
2.1.165.	Páfrány út 11/A	11671/1	eredetileg lakóépület	XX. század eleje			n.a.	
2.1.166.	Páfrány út 13/B	11672/1	lakóépület				n.a.	
2.1.167.	Páfrány út 15.	11673/3	lakóépület				n.a.	
2.1.168.	Pázsit utca 10.	11558	lakóépület	XX. század eleje			n.a.	
2.1.169.	Pázsit utca 12.	11559	lakóépület	XIX-XX.	1899		n.a.	

azonosító	cím	hrsz	építmény típusa	korszak	építés éve	építésze ti stílus	tervező/ építész	megegyező azonosító
				század fordulója				
2.1.170.								2.1.114. 2.1.115.
2.1.171.	Présház utca 1. Rusztai út 6.	12186/1	lakóépület	XX. század	1920 körül		n.a.	2.1.192.
2.1.172.								2.1.92. 2.1.191. 2.1.235.
2.1.173.	Radna utca 1/A	12043/18	lakóépület				Tausig-Roth	
2.1.174.								2.1.51.
2.1.175.								2.1.105.
2.1.176.								2.1.113. 2.1.137.
2.1.177.	Rét utca 3.	12859/1	egykori zárdapépület	XX. század eleje			n.a.	
2.1.178.	Rét utca 7. Ribáry utca 2-4.	12853/1 12853/2	ikervilla	XX. század	1934		Vári Szabó Tibor	2.1.180.
2.1.179.								2.1.98.
2.1.180.								2.1.178.
2.1.181.	Rókushegyi lépcső 10.	12134	lakóépület	XIX. század	1895-1896		Zák Alajos, Hoffhauser Elek	
2.1.182.	Rómer Flóris utca 26.	13340	lakóépület	XX. század	1914		n.a.	
2.1.183.	Rómer Flóris utca 34. Zivatar utca 16.	12940	lakóépület	XX. század	1911		Benes Imre- Kasz Miklós	2.1.236.
2.1.184.								2.1.144.
2.1.185.	Rómer Flóris utca 51/B	12975/2	lakóépület	XIX. század	1897-1898		Gabinyi Sámuel	
2.1.186.	Rómer Flóris utca 52-54.	12950	lakóépület	XIX. század	1888 1891		Feszl Frigyes Feszl László	
2.1.187.								2.1.131.
2.1.188.								2.1.40.
2.1.189.								2.1.39.
2.1.190.								2.1.1.
2.1.191.								2.1.92. 2.1.172. 2.1.235.
2.1.192.								2.1.171.
2.1.193.								2.1.85.
2.1.194.								2.1.151. 2.1.206.
2.1.195.	Sodrás utca 11.	11614/3	eredetileg lakóépület	XX. század	1930-as évek		n.a.	
2.1.196.								2.1.162.
2.1.197.	Szalonka út 2/A	11676/5	lakóépület	XX. század	1902		Harming M. Mihály	
2.1.198.	Szalonka út 6/A	11691	lakóépület	XX. század	1911		Zrumeczky Dezső	
2.1.199.	Szemlőhegy utca 1/B	12931/1	lakóépület	XX. század	1914		Szuchy János	
2.1.200.	Szemlőhegy utca 4/B	12911	lakóépület	XX. század	1910 körül		n.a.	
2.1.201.	Szemlőhegy utca 8.	12927/1	lakóépület	XIX-XX. század fordulója	1886-1906		n.a.	
2.1.202.								2.1.31.
2.1.203.	Szemlőhegy utca 23/A	13017/1	lakóépület	XX. század	1936		Wälder Gyula	

azonosító	cím	hrsz	építmény típusa	korszak	építés éve	építésze ti stílus	tervező/ építész	megegyező azonosító
2.1.204.	Szemlőhegy utca 35.	15130	lakóépület	XX. század	1936		Fischer József	
2.1.205.	Szerb Antal utca 9/B Tárogató út 77.	11174/4	lakóépület	XX. század	1912		Schoditsch Lajos és Eberling Béla	2.1.215.
2.1.206.								2.1.151. 2.1.194.
2.1.207.	Széher út 18/B	11016/6	lakóépület	XX. század	1930-as évek		n.a.	
2.1.208.								2.1.141. 2.1.222.
2.1.209.	Szilágyi Erzsébet fasor 33.	13052	lakóépület	XX. század	1914		Wellisch Andor	
2.1.210.	Szilágyi Erzsébet fasor 51.	13045/15	lakóépület	XX. század	1920-as évek		n.a.	
2.1.211.	Szilágyi Erzsébet fasor 61.	13043/22	lakóépület	XX. század	1935-1936		Wanner János	
2.1.212.								2.1.8. 2.1.226.
2.1.213.	Tárogató lejtő 15.	11052/2	lakóépület	XX. század	1906		Weischer Szilveszter	
2.1.214.	Tárogató út 48.	11097/5	lakóépület	XX. század	1933		Seigel Albin-Szóts Imre	
2.1.215.								2.1.205.
2.1.216.								2.1.63. 2.1.90.
2.1.217.								2.1.64.
2.1.218.								2.1.138.
2.1.219.								2.1.139.
2.1.220.	Tövis utca 3/B	12635/1	lakóépület	XX. század	1941		Kocsis Tivadar	
2.1.221.	Tövis utca 5.	12636/1	lakóépület	XX. század	1942		Kocsis Tivadar	
2.1.222.								2.1.141. 2.1.208.
2.1.223.								2.1.57.
2.1.224.	Trombitás út 21.	12046	Schulek-villa	XX. század	1910		Schulek János	
2.1.225.								2.1.132.
2.1.226.								2.1.8. 2.1.212.
2.1.227.	Ürömi utca 2.	14954	lakóépület	XVIII. század			n.a.	
2.1.228.								2.1.86.
2.1.229.	Vend utca 6.	15382/15	lakóépület	XX. század	1933		Bálint Károly és Sándori Pál	
2.1.230.	Vérhalom utca 24.	15042/1	lakóépület	XX. század	1931		Molnár-Popper	
2.1.231.								2.1.42.
2.1.232.	Vérhalom utca 33/A	15103/3	lakóépület	XX. század	1920		Kocsis Tivadar	
2.1.233.								2.1.34.
2.1.234.								2.1.140.
2.1.235.								2.1.92. 2.1.172. 2.1.191.
2.1.236.								2.1.183.
2.1.237.	Zuhatag sor 12.	11493	lakóépület	XX. század	1913-1916		n.a.	

FŐVÁROSI VÉDELEM

EGYEDI ÉPÍTMÉNYEK

BÉRHÁZAK, LAKÓÉPÜLETEK

ADY ENDRE UTCA 1. ALATT ÁLLÓ LAKÓÉPÜLET

Azonosító:

2.1.1.

Cím:

Ady Endre utca 1.
Rózsahegy u. 10-12.



FŐVÁROSI EGYEDI VÉDETTSÉGŰ ÉPÍTMÉNY

Azonosító:

2.1.1.

2.1.190.

Megnevezés:


lakóépület

Védési rendelkezés
száma:

Budapest Főváros Önkormányzata Közgyűlésének
30/2017. (IX. 29.) önkormányzati rendelete a
településképző védelméről

Érintett helyrajzi
szám(ok):

13308



ÉPÍTÉSZETTÖRTÉNETI ADATOK

Építmény típus:

lakóépület

Korszak:

XX. század

Építés éve:


1912

Építészeti stílus:

historizáló

Építész:

Wannenmacher Fábrián



ISMERTETÉS

A XX. század elején épült historizáló bérház zártosú zártudvaros, kőlabazatos, vakolt architektúrájú, a sárga vakolatú aszimmetrikus homlokzatokon az egyes nyílászárókat és erkélyeket körülvevő, illetve vízszintes és függőleges osztásokat biztosító halványzöld vakolat elemek adják a játékosságot.

A homlokzat az Ady Endre utca felől F(MF)+5 szintes kialakítású, az első emelet fölött vízszintes tagoló elem fut végig, a nyílászárók 8 tengelyre szervezettek, az észak felőli 4 tengelyt kiemelik a 2. és a 4. emelet közötti zárterkélyek, és tömör mellvédes erkélyek, az 5. emeleti nyílászárók előtt tömör mellvédes erkélyek futnak, a déli 4 tengelyen a nyílászárók kialakítása egyszerűbb, csak a bejárat tengelyében a 2. és 4. emeleten helyezkednek el tömör mellvédes nyílászárók, a homlokzat északi sarkán lecsappott kiszögellés emeli ki, a második emeleten kőmellvédes erkéllyel.

A két utca közötti homlokzat veszi fel a jelentős szintkülönbséget, az Ady Endre utca felőli sarokkiszögellés mellett 3 tengelyre szervezettek a nyílászárók, a Rózsahegy utca felőli tengelyen tömör mellvédes kialakítású erkélyekkel.

A homlokzat a Rózsahegy utca felől F+2 szintes a bejárat tengelyében az 1. emeleten 3 nyílászárót összefogó tömör mellvédes erkély található, a bejárat tengely két oldalán elhelyezkedő nyílászárótengelyeken a 2. emelet kapott erkélyeket, ettől jobbra és balra dupla nyílászárótengelyek találhatóak, az erkély nélküli ablakokat szintenként párosával vakolatarchitektúra fogja egybe, a szomszéd épület irányába további 6 nyílászárótengely került kialakításra, melyek között szimpla, erkélyekkel kiemelt, és az ablakokat párosával összefogó változatok vannak.

Felhasznált források: <http://www.fentrol.hu> (2017.08.09.)
<http://www.muemlekem.hu> (2017.08.09.)

BIMBÓ ÚT 7. ALATT ÁLLÓ LAKÓÉPÜLET

Azonosító: **2.1.17.**

Cím:

Bimbó út 7.



FŐVÁROSI EGYEDI VÉDETTSÉGŰ ÉPÍTMÉNY

Azonosító:

2.1.17.

Megnevezés:

lakóépület

Védési rendelkezés száma:

Budapest Főváros Önkormányzata Közgyűlésének 30/2017. (IX. 29.) önkormányzati rendelete a településkép védelméről

Érintett helyrajzi szám(ok):

13298



ÉPÍTÉSZETTÖRTÉNETI ADATOK

Építmény típus:

lakóépület

Korszak:

XIX-XX. század fordulója


Építés éve:

Építészeti stílus:

historizáló – eklektikus

Építész:

n.a.



ISMERTETÉS

A XIX. és XX. század fordulóján épült historizáló lakóépület zártosúan csatlakozik a a szomszédjaihoz. F+1 szintes, utca felőli homlokzata szimmetrikus kialakítású, 5 axisos, a középső tengelyben áll a félköríves záródású kapuzat, melyet két oldalról pilaszterek szegélyeznek. A kapu fölött az 1. emeleten konzolos kőkorlátos erkély emeli ki és hangsúlyozza a középső tengelyt. A földszint és az 1. emelet között osztópárkány fut végig a homlokzaton. A homlokzat vakolatarchitektúrás, a földszinten kváderes kialakítású, az ablakok egyenes záródásúak, az 1. emeleti nyílászárók fölött szemöldökpárkányok találhatóak.

Felhasznált források: <http://www.fentrol.hu> (2017.08.09.)
<http://www.fortepan.hu> (2017.08.09.)

BIMBÓ ÚT 9. ALATT ÁLLÓ LAKÓÉPÜLET

Azonosító: **2.1.18.**

Cím: **Bimbó út 9.**



FŐVÁROSI EGYEDI VÉDETTSÉGŰ ÉPÍTMÉNY

Azonosító: **2.1.18.** Megnevezés: **lakóépület**


Védési rendelkezés száma: Budapest Főváros Önkormányzata Közgyűlésének 30/2017. (IX. 29.) önkormányzati rendelete a településkép védelméről

Érintett helyrajzi szám(ok): 13297



ÉPÍTÉSZEPTÖRTÉNETI ADATOK

Építmény típus: lakóépület
Korszak: XX. század
Építés éve: 1910
Építészeti stílus: szecessziós jellegű
Építész: Exler Jenő



ISMERTETÉS

A XX. század elején épült szecessziós jellegű, zártorúan telepített "U" alakú lakóépület A+MF+4 szintes. A Bimbó út felőli vakolt homlokzat szimmetrikus kialakítású 5 axisos, a középső 3 tengely fölött csonkakontyos oromfalas kialakítású. Az alagsor és a földszint vízszintes kváderosztásokkal díszített, a középső tengelyben elhelyezkedő bejárati kaput kő oszlopok és szemöldök keretezi. Az középső három tengelyben az 1-4. emeleket átfogó középrizalit helyezkedik el, a középső tengelyben loggiákkal, melyek közül a két alsó tömör mellvédes, a két felső áttört korlátos. A két szélső axisban az F-4. szintig tömör mellvédes loggiák kaptak helyet. A nyílászárók egyenes záródásúak, a 3. emeleten a nyílászárók felső sarka lecsapott. A homlokzat színe sárga, a szélső axisokban lévő loggiák belső falai fehérek.



Felhasznált források: <http://www.fentrol.hu> (2017.08.09.)
<https://maps.google.com> (2017.08.22.)

BIMBÓ ÚT 11. ALATT ÁLLÓ LAKÓÉPÜLET

Azonosító: **2.1.19.**


Cím: **Bimbó út 11.**



FŐVÁROSI EGYEDI VÉDETTSÉGŰ ÉPÍTMÉNY
Azonosító: **2.1.19.** Megnevezés: **lakóépület**

Védési rendelkezés száma: Budapest Főváros Önkormányzata Közgyűlésének 30/2017. (IX. 29.) önkormányzati rendelete a településkép védelméről

Érintett helyrajzi szám(ok): 13307/1




ÉPÍTÉSZETTÖRTÉNETI ADATOK

Építmény típus: lakóépület
Korszak: XX. század
Építés éve: 1930 körül
Építészeti stílus: modern
Építész: n.a.



ISMERTETÉS

Az 1930 körül épült modern lakóépület zárt sorúan telepített F+5 szintes. Bimbó út felőli kőburkolatos homlokzata 5 axisos, az északi axisban +1 szint biztosítja a szomszédos épület magasságához való illeszkedést. A középső tengelyben helyezkedik el a bejárati kapu. A középső három tengelyben a 2-5. emeleteket átfogó rizalitos kiugrásban áttört korlátos loggiák kaptak helyet. A kiugrást az 1. emeleten négy konzol támasztja alá. A szélső tengelyekben a 2-5(6) emeleteken tömör mellvédes erélyek találhatók a homlokzati sík előtt, mögöttük loggiás kialakítású részekkel, a szélső tengelyektől középre elhelyezkedve egy-egy körablakot felfűző altengely található. A nyílászárók egyenes záródásúak.



Felhasznált források: <http://www.fentrol.hu> (2017.08.09.)
<https://maps.google.com> (2017.08.22.)

BUDAY LÁSZLÓ UTCA 5/A ALATT ÁLLÓ VILLA

Azonosító:

2.1.37.

Cím:

Buday László utca 5/A



FŐVÁROSI EGYEDI VÉDETTSÉGŰ ÉPÍTMÉNY

Azonosító:

2.1.37.

Megnevezés:

villa

Védési rendelkezés száma:

Budapest Főváros Önkormányzata Közgyűlésének 30/2017. (IX. 29.) önkormányzati rendelete a településkép védelméről

Érintett helyrajzi szám(ok):

13359



ÉPÍTÉSZETTÖRTÉNETI ADATOK

Építmény típus:

villa

Korszak:

XX. század

Építés éve:


1905

Építészeti stílus:

historizáló



Építész:

Kertész K. Róbert



ISMERTETÉS

A XX. század elején épült historizáló F+1 szintes lakóépület saroktelken helyezkedik el, zárt sorúan csatlakozik a szomszéd épülethez. A Buday László utca felőli homlokzat a telek homlokvonalán áll, a sarkon előkert megtartásával visszahúzott az épülettömeg. A telek homlokvonalán álló homlokzatszakasz 1+4+1 axisos, az első a bejárati tengely, mely fölött a párkány magasság kismértékben megemelt, a négy azonos tengelyben egyenes záródásúak a nyílászárók a földszinten és az emeleten is, ez utóbbiak markáns vakolatarchitektúrájú keretezést kaptak, a közterületi határon álló homlokzatszakaszt lezáró tengely rizalitosan előreugrik, a földszintjén vakolatarchitektúrájú kváderosztás található, az emeleti ablak záródása íves, vakolatarchitektúrájú keretezéssel. Az előkertes sarki épülettömeg földszintjén íves záródású árkád alatt került kialakításra egy terasz, melyről lépcső vezet le a kertbe.



Felhasznált források: <http://www.fentrol.hu> (2017.08.09.)
<http://www.muemlekm.hu> (2017.08.09.)

BUDAY LÁSZLÓ UTCA 8/A ALATT ÁLLÓ LAKÓÉPÜLET

Azonosító:

2.1.38.

Cím:

Buday László utca 8/A



FŐVÁROSI EGYEDI VÉDETTSÉGŰ ÉPÍTMÉNY

Azonosító:

2.1.38.

Megnevezés:

lakóépület

Védési rendelkezés száma:

Budapest Főváros Önkormányzata Közgyűlésének 30/2017. (IX. 29.) önkormányzati rendelete a településkép védelméről

Érintett helyrajzi szám(ok):

13304/1



ÉPÍTÉSZETTÖRTÉNETI ADATOK

Építmény típus:

lakóépület

Korszak:

XX. század

Építés éve:


1932-1933

Építészeti stílus:

szecessziós

Építész:

Révész-Kollár



ISMERTETÉS

A hazai szecesszió jelentős alkotói közé tartozó Révész-Kollár építészpáros egyik kései munkája.

Az F+4+TT szintes épület zártosú keretes beépítés része, az utca felőli homlokzat aszimmetrikus elrendezésű, a 4 axis közül a déliben az épület egy szinttel alacsonyabb a szomszéd épülethez való magassági illeszkedés miatt, a további három axis az 2. emeletől szimmetrikus kialakítású középen zárterkélyekkel, a szélső axisokban az 1. emeleten félköríves záródású ablakokkal, a 3. és 4. emeleten áttört fémkorlátos erkélyekkel.

A vakolt felületeket az alsó szinteken kő és a felsőbb szinteken a zárterkélyeken téglá architektúra gazdagítja.



Felhasznált források: <http://www.fentrol.hu> (2017.08.09.)
<http://www.muemlekm.hu> (2017.08.09.)

BUDAY LÁSZLÓ UTCA 8/B ALATT ÁLLÓ LAKÓÉPÜLET

Azonosító:

2.1.39.

Cím:

Buday László utca 8/B
Rózsahegy utca 2.



FŐVÁROSI EGYEDI VÉDETTSÉGŰ ÉPÍTMÉNY

Azonosító:

2.1.39.

2.1.189.

Megnevezés:

lakóépület

Védési rendelkezés
száma:

Budapest Főváros Önkormányzata Közgyűlésének
30/2017. (IX. 29.) önkormányzati rendelete a
településkép védelméről

Érintett helyrajzi
szám(ok):

13304/2

ÉPÍTÉSZETTÖRTÉNETI ADATOK

Építmény típus:

lakóépület

Korszak:

Építés éve:

Építészeti stílus:

szecessziós

Építész:

n.a.




ISMERTETÉS

A saroktelken álló, a szomszédjaihoz zártan csatlakozó keretesen telepített épület 2 szintes és részben beépített a tetőtere, a Buday László út felől alagsori szint is kialakításra került, melyet az utcák lejtése tett lehetővé. A sarkon az épület lecsapott, további hangsúlyt ad a saroknak a felső szinten kialakított zárterkély, melyet téglakonzolok támasztanak alá, és téglarchitektúrával kialakított csipkézett szélű oromzatos homlokatkiképzés zár le a tetőzet magasságában.

A lecsapott sarokkiképzéstől mindkét utca irányába egy-egy további oromzatos épületrész található, ugyancsak csipkézett téglarchitektúrával lezárással.

A vakolt homlokzatokat téglarchitektúra díszíti, kiemelve a sarkok töréseit, a rizalitok és zárterkélyek, szélét, a nyílászárókat, a födéme, parapetek és párkányok vonalát.



Felhasznált források: <http://www.fentrol.hu> (2017.08.09.)
<http://www.muemlekm.hu> (2017.08.09.)

FÉNYES ELEK UTCA 4. ALATT ÁLLÓ LAKÓÉPÜLET

Azonosító:

2.1.68.

Cím:

Fényes Elek utca 4.



FŐVÁROSI EGYEDI VÉDETTSÉGŰ ÉPÍTMÉNY

Azonosító:

2.1.68.

Megnevezés:

lakóépület

Védési rendelkezés száma:

Budapest Főváros Önkormányzata Közgyűlésének 30/2017. (IX. 29.) önkormányzati rendelete a településkép védelméről

Érintett helyrajzi szám(ok):

13267



ÉPÍTÉSZETTÖRTÉNETI ADATOK

Építmény típus:

lakóépület

Korszak:

XX. század

Építés éve:


1930 körül

Építészeti stílus:

modern


Építész:

n.a.



ISMERTETÉS

A XX. század első felében a szomszédjaihoz zárt sorúan csatlakozó keretes telepítésű modern lakóépület F+6 szintes. Utca felőli kőburkolatos homlokzat aszimmetrikus, a földszinten és az 1. emeleten 5 axisos, a felsőbb szinteken csak az északi 3 axis folytatódik változatlanul, a déli 2 axisból az 2-6. emeleten 1 axis lesz, melyben félköríves tömör mellvédes, 2-2 pilléres erkélyek és azok egyik oldalán kisméretű körablakok kaptak helyet. Az északi három axisban a 2-6. emeleten a széles 4 osztatú nyílászárók előtt áttört fémkorlátos franciaerkélyek vannak. Az 1. emelet fölött vízszintes osztópárkány fut végig, az 1. emeleti 5 nyílászáró egyforma, 4 osztatú, a földszinten kirakatportálok kaptak helyet a bejárat északról a 2. axisban van.

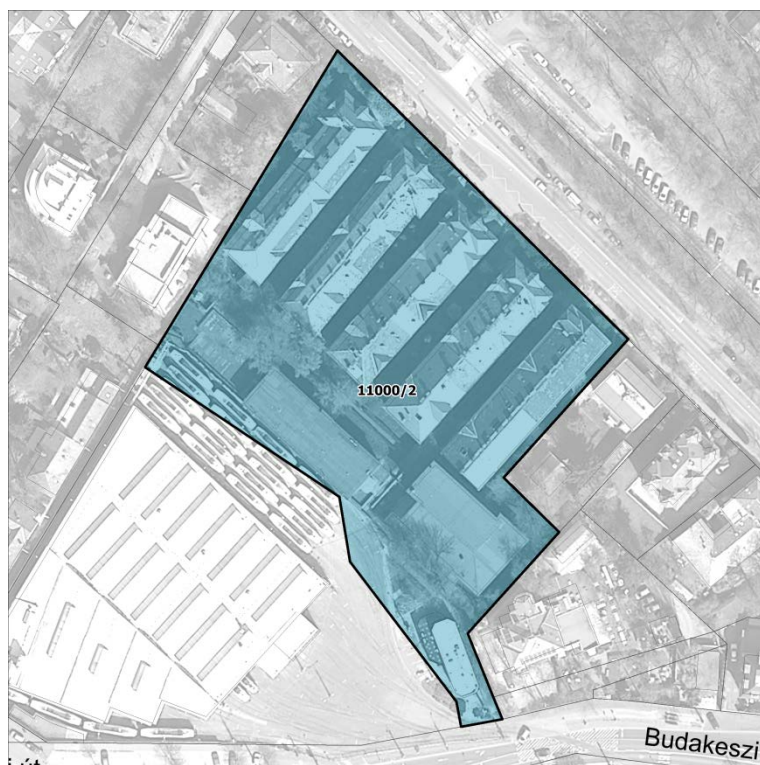


Felhasznált források: <http://www.fentrol.hu> (2017.08.09.)
<http://www.fortepan.hu> (2017.08.09.)
<https://maps.google.com> (2017.08.22.)

HÚVÖSVÖLGYI ÚT 10/A, B, C, D ALATT ÁLLÓ LAKÓÉPÜLET

Azonosító: 2.1.97.

Cím: Hűvösvölgyi út 10/A, B, C, D



FŐVÁROSI EGYEDI VÉDETTSÉGŰ ÉPÍTMÉNY

Azonosító: 2.1.97. Megnevezés: lakóépület

Védési rendelkezés száma: Budapest Főváros Önkormányzata Közgyűlésének 30/2017. (IX. 29.) önkormányzati rendelete a településképi védelmről

Érintett helyrajzi szám(ok): 11000/2



ÉPÍTÉSZETTÖRTÉNETI ADATOK


Építmény típus: lakóépület
Korszak: XX. század
Építés éve: 1930-as évek
Építészeti stílus: szecessziós
Építész: n.a.



ISMERTETÉS

A XX. század első felében épült lakóépületeket szorosan egymasmellé telepítették, az F+2 és F+1 szintes épületek szélessége cca. 12-13 méter, hosszúsága cca. 50 méter, egymástól való távolságuk cca. 7-8 méter.

A Hűvösvölgyi út felé néző homlokzatok 3 axisosak, a középsőtengelyben oromzatos a tetőkialakítás, az ereszek fadiszítése gazdag.



Felhasznált források: <http://www.fentrol.hu> (2017.08.09.)
<http://lasdbudapestet.blogspot.hu> (2017.08.09.)

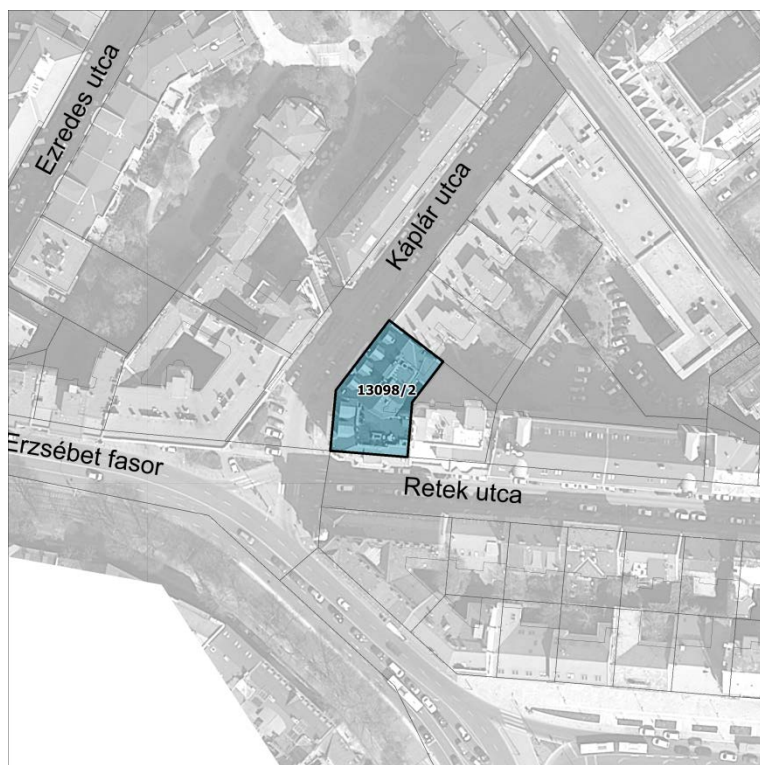
KÁPLÁR UTCA 1. ALATT ÁLLÓ LAKÓÉPÜLET

Azonosító:

2.1.105.

Cím:

Káplár utca 1.
Retek utca 33-35.



FŐVÁROSI EGYEDI VÉDETTSÉGŰ ÉPÍTMÉNY

Azonosító:

2.1.105.

2.1.175.

Megnevezés:

lakóépület

Védési rendelkezés
száma:

Budapest Főváros Önkormányzata Közgyűlésének
30/2017. (IX. 29.) önkormányzati rendelete a
településkép védelméről

Érintett helyrajzi
szám(ok):

13098/2

ÉPÍTÉSZETTÖRTÉNETI ADATOK

Építmény típus:

lakóépület

Korszak:

XX. század

Építés éve:

1930-1931

Építészeti stílus:

historizáló

Építész:

Gót Jenő




ISMERTETÉS

A XX. század első felében épült keretes telepítésű F+5 szintes sarok lakóépület függőleges tagolásának meghatározó eleme az alsó két szinten "lecsapott", a felsőbb szinteken íves vonalú sarokkialakítás, a 2. emeleti kőkorlátos erkély fölött a 3-5. szinteken a filigrán áttört erkélykorlátoknak köszönhetően egyre "könnyebb" a látvány. Az ereszpárkány fölött íves kőoromzat zárja a sarokkialakítást. Mindkét utca felé a homlokzatokat az 1-5. emeleteken egy-egy két axisos rizalit mozgatja meg.

A homlokzatok vízszintes tagolását az 1. és a 4. emelet fölött végigfutó osztópárkányok határozzák meg, az első két szinten kváderosztású a vakolatarchitektúra.

A nyílászárók egyenes záródásúak.



Felhasznált források: <http://www.fentrol.hu> (2017.08.09.)
<http://www.fortepen.hu> (2017.08.09.)
<http://www.muemleke.hu> (2017.08.09.)

KELETI KÁROLY UTCA 13/A, B ALATT ÁLLÓ LAKÓÉPÜLET

Azonosító: **2.1.108.**

Cím:

**Keleti Károly utca 13/A, B
Kitaibel Pál utca 7.**



FŐVÁROSI EGYEDI VÉDETTSÉGŰ ÉPÍTMÉNY

Azonosító:
**2.1.108.
2.1.116.**

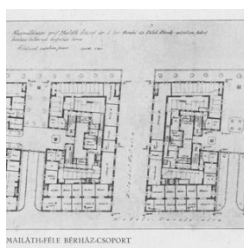
Megnevezés:
lakóépület

Védési rendelkezés
száma:

Budapest Főváros Önkormányzata Közgyűlésének
30/2017. (IX. 29.) önkormányzati rendelete a
településkép védelméről

Érintett helyrajzi
szám(ok):

13295/9



ÉPÍTÉSZETTÖRTÉNETI ADATOK

Építmény típus:

lakóépület

Korszak:

XX. század

Építés éve:

1928-1929

Építészeti stílus:

historizáló

Építész:

Rainer Károly





ISMERTETÉS

A XX. század első felében épült ún. Majláth-bérházcsoport egyik eleme az F+4 szintes lakóépület. Egyediségét Keleti Károly utca felé szélesen kiugró földszinti épületrész adja, melyben üzletek számára alakították ki helyet és amelyek fölött kőkorlátos tetőteraszok kapcsolódnak az 1. emeleti lakásokhoz. Meghatározóak a sarkokon pillérekkel alátámasztott sarokloggikák, és a Keleti Károly utca felé eső 5 axisos homlokzat középtengelyében kialakított erkélyek, loggikák, melyeket két oldalról szomszédos axisok kiugró épületrészei fognak közre.

A Majláth-bérházcsoport: 1928. év júliusában megtartott zártkörű tervpályázat alapján Rainer Károly tervei lettek kivitellel elfogadva. Rainer tervei az eredeti telekfelosztást lényegesen megjavították úgy, hogy bérkaszárnnyák helyett jórészt szabadon álló villaszerű bérházak épülhettek, a szűk Keleti Károly utcát pedig az I. emelettől kezdve 5,5 m-rel kiszélesítette, miáltal festői képet nyújtó teraszos lakásokkal bíró épületek létesültek.

A bérházakban összesen 150 db. 2-3-4 szobás lakás, a szállodabérházban pedig 80 db. 1 és 2 szobás garzonlakás létesült. (forrás: Magyar Építőművészet 1930. XXX. évfolyam 1. szám.)



Felhasznált források: <http://www.fentrol.hu> (2017.08.09.)
<http://lasdbudapest.blogspot.hu> (2017.08.09.)

KELETI KÁROLY UTCA 15/A, B ALATT ÁLLÓ LAKÓÉPÜLET

Azonosító: **2.1.109.**

Cím:

**Keleti Károly utca 15/A, B
Kitaibel Pál utca 8.**



FŐVÁROSI EGYEDI VÉDETTSÉGŰ ÉPÍTMÉNY

Azonosító:
**2.1.109.
2.1.117.**

Megnevezés:
lakóépület

Védési rendelkezés
száma:


Budapest Főváros Önkormányzata Közgyűlésének
30/2017. (IX. 29.) önkormányzati rendelete a
településkép védelméről

Érintett helyrajzi
szám(ok):

12870/9

ÉPÍTÉSZETTÖRTÉNETI ADATOK

Építmény típus: lakóépület
Korszak: XX. század
Építés éve: 1928-1929
Építészeti stílus: historizáló
Építész: Rainer Károly



ISMERTETÉS

A XX. század első felében épült ún. Majláth-bérházcsoport egyik eleme az F+4 szintes lakóépület. Egyediségét Keleti Károly utca felé szélesen kiugró földszinti épületrész adja, melyben üzletek számára alakítottak ki helyet és amelyek fölött kőkorlátos tetőteraszok kapcsolódnak az 1. emeleti lakásokhoz. Meghatározóak a sarkokon pillérekkel alátámasztott sarokloggíák, és a Keleti Károly utca felé eső 5 axisos homlokzat középtengelyében kialakított erkélyek, loggíák, melyeket két oldalról szomszédos axisok kiugró épületrészei fognak közre.

"A Majláth-bérházcsoport: 1928. év júliusában megtartott zártkörű tervpályázat alapján Rainer Károly tervei lettek kivitellel elfogadva. Rainer tervei az eredeti telekfelosztást lényegesen megjavították úgy, hogy bérkaszárnnyák helyett jórészt szabadon álló villaszerű bérházak épülhettek, a szűk Keleti Károly utcát pedig az I. emelettől kezdve 5,5 m-rel kiszélesítette, miáltal festői képet nyújtó teraszos lakásokkal bíró épületek létesültek.

A bérházakban összesen 150 db. 2-3-4 szobás lakás, a szállodabérházban pedig 80 db. 1 és 2 szobás garzonlakás létesült." (forrás: Magyar Építőművészet 1930. XXX. évfolyam 1. szám.)



Felhasznált források: <http://www.fentrol.hu> (2017.08.09.)
<http://www.muemlekem.hu> (2017.08.09.)
<http://lasdbudapestet.blogspot.hu> (2017.08.09.)

KELETI KÁROLY UTCA 19. ALATT ÁLLÓ LAKÓÉPÜLET

Azonosító: **2.1.110.**

Cím:

Keleti Károly utca 19.



FŐVÁROSI EGYEDI VÉDETTSÉGŰ ÉPÍTMÉNY

Azonosító:
2.1.110.


Megnevezés:
lakóépület

Védési rendelkezés
száma:

Budapest Főváros Önkormányzata Közgyűlésének
30/2017. (IX. 29.) önkormányzati rendelete a
településképzélmérméről


Érintett helyrajzi
szám(ok):

12868



ÉPÍTÉSZETTÖRTÉNETI ADATOK

Építmény típus:	lakóépület
Korszak:	XX. század
Építés éve:	1906
Építészeti stílus:	szecessziós
Építész:	Palóczy Antal



ISMERTETÉS

A XX. század elején a cca. 10 méter széles telekre keretes telepítéssel tervezett "L" alakú F+3 szintes lakóépület utca felőli homlokzata 4 axisos. A keleti axisban kapott helyet a bejárati kapu a nyugati két axis fölött oromzat került kialakításra, a középső két axisban a 2. emeleten egy tömör mellvédés, félig erkély, félig zárterkély motívum ad játékoságot a homlokzatnak. A keleti két axis rendje a 3. emeleten megbomlik, itt három egyforma ablak kapott helyet. A nyílászárók fölött, mellett, a zárterkély sarkain finom szecessziós motívumok jelennek meg. A homlokzatot vízszintesen tagolják az 1. és a 3. emeleti nyílászárók könyöklőmagasságában végigfutó osztópárkányok.

A nyílászárók az 1. emeleten lekerekített sarokkal létesültek, a többi szinten egyenes záródásúak.

Felhasznált források: <http://www.fentrol.hu> (2017.08.09.)
<http://eaykor.hu> (2017.08.09.)
<https://maps.google.com> (2017.08.22.)

KELETI KÁROLY UTCA 29., 31/A, 31/B ALATT ÁLLÓ LAKÓÉPÜLET

Azonosító: **2.1.111.**

Cím: **Keleti Károly utca 29., 31/A, 31/B**



FŐVÁROSI EGYEDI VÉDETTSÉGŰ ÉPÍTMÉNY

Azonosító: **2.1.111.** Megnevezés: **lakóépület**

Védési rendelkezés száma: Budapest Főváros Önkormányzata Közgyűlésének 30/2017. (IX. 29.) önkormányzati rendelete a településképf védelméről

Érintett helyrajzi szám(ok): 12863, 12862/1



ÉPÍTÉSZETTÖRTÉNETI ADATOK

Építmény típus: lakóépület
Korszak: XX. század
Építés éve: 1910
Építészeti stílus: szecessziós
Építész: Komor Marcell, Jakab Dezső



ISMERTETÉS

A Keleti Károly utca 29-31. számú ikerházat 1909-ben tervezte a magyar szecesszió legnagyobb építész-párosa, Komor Marcell és Jakab Dezső. Az utcfronti két szárnyat bérház céljára, a feljebb, a kert végében álló kettős épületet pedig családjaik számára. A bal oldalon volt a Komor-bérház, a jobb oldalon a Jakab-bérház. A felső épületben balra volt a Komor-lakás, jobbra a Jakab-lakás, külön bejárattal, külön lépcsőházzal. Csúpn az első emeleti Komor-irodát és Jakab-irodát kötötte össze egyetlen ajtó. (forrás: Székely Tamás - Komor Marcell unokája -<http://wangfolyo.blogspot.hu>)

A XX. század elején épült 3 épületből álló F+2+TT szintes manzardtetős együttes ikerházként megjelenő bérházai a Keleti Károly utca felől szimmetrikusan egy cca. 5-6 méter széles épületközt fognak közre. Az egymás felé forduló sarkok félkörívesen lekerekítettek, az 1-2. emeleteken loggiás kialakításúak, a utca felőli 3 tengelyes homlokzatok középtengelyében az 1-3 emeleteken kiugró épületrész oromzatosan fut fel a tetőzet magasságában is. A földszint terméskőburkolatú.

A belső épület F+3 szintes épület összetett tömegformálású, a II. világháborúban jelentősen megsérült.

Az épületeken gazdag kovácsoltvas ornamentikás díszítések találhatók.



Felhasznált források: <http://www.fentrol.hu> (2017.08.09.)
<http://www.muemlekem.hu> (2017.08.09.)
<http://www.muemlekem.hu> (2017.08.09.)
<http://www.muemlekem.hu> (2017.08.09.)

KELETI KÁROLY UTCA 33. ALATT ÁLLÓ LAKÓÉPÜLET

Azonosító: **2.1.112.**

Cím:

Keleti Károly utca 33.



FŐVÁROSI EGYEDI VÉDETTSÉGŰ ÉPÍTMÉNY

Azonosító:
2.1.112.

Megnevezés:
lakóépület

Védési rendelkezés
száma:

Budapest Főváros Önkormányzata Közgyűlésének
30/2017. (IX. 29.) önkormányzati rendelete a
településkép védelméről

Érintett helyrajzi
szám(ok):

12861



ÉPÍTÉSZEPTÖRTÉNETI ADATOK

Építmény típus: lakóépület
Korszak: XX. század
Építés éve: 1909
Építészeti stílus: szecessziós
Építész: Fischer Ferenc




ISMERTETÉS

A XX. század elején épült FM+3 szintes magastetős lakóépület utcai homlokzata felől nyitott udvar került kialakításra, az épület alaprajza "H" betűt formáz. A utca felé kinyúló épületrészek 1 axisosak a nyitott udvar utcával párhuzamos része 3 axisos, az udvar lecsapott sarkai 1 axisosak. A magassföldszint természetű burkolatú, az 1. emelet kváderezés utáni vakolatarchitektúrával kialakított, végig futó osztópárkány választja el a 2-3. emeletről, melyeknek a kinyúló épületrészek meghatározó elemei a tömör mellvéd loggiák. A nyitott udvar középtengelyében van a bejárat, az ettől jobbra és balra eső tengelyekben a nyílászárók előtt kovácsoltvas korlátos erkélyek találhatóak, a középtengelyt fenn oromzatos kialakítás zárja le.

A nyitott udvart természetű kovácsoltvas kerítés határolja az utca felől.

A Keleti Károly utca felőli bérház mögött, a telek végében áll az a ház, amit az építész magának épített.

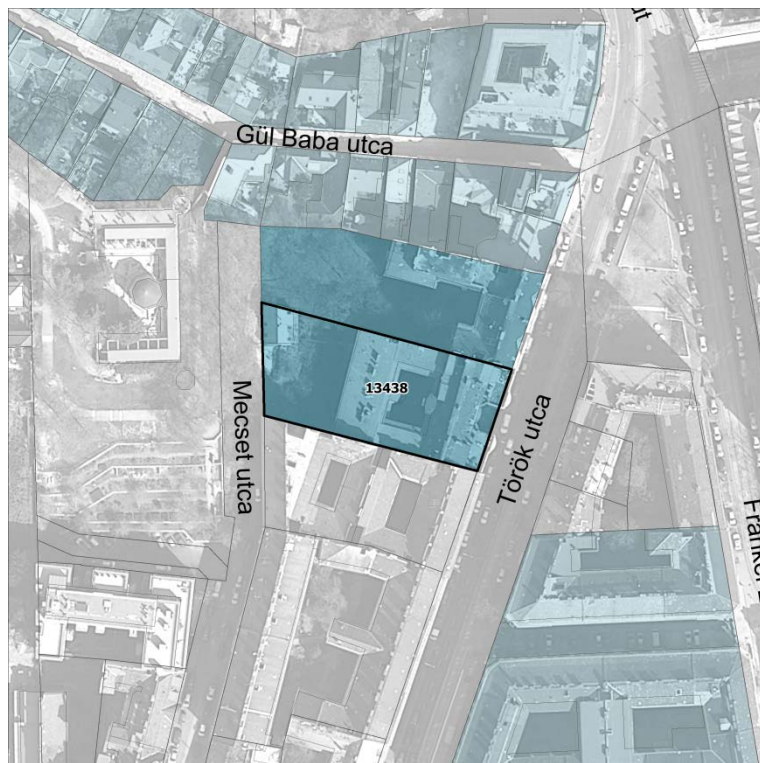


Felhasznált források: <http://www.fentrol.hu> (2017.08.09.)
<http://www.muemlekm.hu> (2017.08.09.)

MECSET UTCA 21. ALATT ÁLLÓ LAKÓÉPÜLET

Azonosító: **2.1.138.**

Cím: **Mecset utca 21.
Török utca 8.**



FŐVÁROSI EGYEDI VÉDETTSÉGŰ ÉPÍTMÉNY

Azonosító: **2.1.138.
2.1.218.** Megnevezés: **lakóépület**

Védési rendelkezés száma: Budapest Főváros Önkormányzata Közgyűlésének 30/2017. (IX. 29.) önkormányzati rendelete a településkép védelméről

Érintett helyrajzi szám(ok): 13438



ÉPÍTÉSZETTÖRTÉNETI ADATOK

Építmény típus: lakóépület
Korszak: XX. század
Építés éve: 1907
Építészeti stílus: szecessziós
Építész: Kőrössy Albert



ISMERTETÉS

A XX. század elején épült zártosuló, zártudvaros beépítéssel épült lakóépület A+MF+4 szintes. Török utca felőli homlokzata szimmetrikus kialakítású, középtengelyében kisméretű nyitott udvar került kialakításra, itt kapott helyet a félköríves záródású bejárat. A nyitott udvar két oldalán 2-2 további axisra szervezett a nyílászárórend, mely szintenként eltérő kialakítású, formájú, belső osztású és záródású ablakokból és zárterkélyekből, loggiákból áll. A 4. szint fölött nagyméretű tetőteraszok kerültek kialakításra, melyek a tetőtérből közelíthetők meg.



Felhasznált források: <http://www.fentrol.hu> (2017.08.09.)
<https://maps.google.com> (2017.08.22.)

MECSET UTCA 23. ALATT ÁLLÓ LAKÓÉPÜLET

Azonosító: **2.1.139.**

Cím:

**Mecset utca 23.
Török utca 10.**



FŐVÁROSI EGYEDI VÉDETTSÉGŰ ÉPÍTMÉNY


Azonosító: **2.1.139.
2.1.219.** Megnevezés: **lakóépület**

Védési rendelkezés száma:

Budapest Főváros Önkormányzata Közgyűlésének 30/2017. (IX. 29.) önkormányzati rendelete a településkép védelméről

Érintett helyrajzi szám(ok):

13439




ÉPÍTÉSZETTÖRTÉNETI ADATOK

Építmény típus: lakóépület
Korszak: XX. század
Építés éve: 1908
Építészeti stílus: szecessziós
Építész: Ney és Strausz



ISMERTETÉS

A XX. század elején "L" alakú beépítéssel épült lakóépület A+MF+4 szintes. Török utca felőli homlokzata 6 axisos, szimmetrikus kialakítású, a 2. és 5. tengelyben az 1-3. emeleteken zárterkélyek kerültek kialakításra, tetejükön a 4. emelethez kapcsolódó erkélyekkel, a 4. emelet fölött oromzatos kialakítással. A zárterkélyek között az 1-2. emeleteken végigfutó mellvédék mögött, a 3. emeleten különálló korlátokkal erkélyek helyezkednek el. A nyílászárók formája, belső osztása változatos, a magasföldszinten vakolt díszítőelemekkel keretezve.



Felhasznált források: <http://www.fentrol.hu> (2017.08.09.)
<https://mops.google.com> (2017.08.22.)

NYÚL UTCA 2. ALATT ÁLLÓ LAKÓÉPÜLET

Azonosító: **2.1.141.**

Cím:

**Nyúl utca 2.
Szilágyi Erzsébet fasor 17-21.
Trombitás út 1.**



FŐVÁROSI EGYEDI VÉDETTSÉGŰ ÉPÍTMÉNY

Azonosító: **2.1.141.
2.1.208.
2.1.222.** Megnevezés: **lakóépület**

Védési rendelkezés száma: Budapest Főváros Önkormányzata Közgyűlésének 30/2017. (IX. 29.) önkormányzati rendelete a településképp védelméről

Érintett helyrajzi szám(ok): 13060



ÉPÍTÉSZETTÖRTÉNETI ADATOK

Építmény típus: lakóépület
Korszak: XX. század
Építés éve: 1909
Építészeti stílus: szecessziós
Építész: Bauer Emil és Guttman Gyula



ISMERTETÉS

Az úgynevezett Trombitás-ház az építész páros egyik fő műve. A Szilágyi Erzsébet fasor mentén három oldalról közterülettel határolt saroktelekre épült lakóépület alaprajza két kisméretű zártudvart köré szervezett. Az épület a fasor felől F+5+TT szintes. A homlokzatok domináns eleme a 3. emeleten körbefutó erkélyszáv és a földszint kőburkolata, a földszint a Trombitás utca és a Nyúl utca felől "elfogy" alagsorrá változik. A Nyúl utca felőli sarok lecsapott, a 3-5. emeletek között íves alaprajzi kialakítású öntöttvas üveg zárterkély ékesíti. A Trombitás utca felőli sarok sarkos kialakítású, az 1. emeleti nyílászárók magasságában "lecsapott" felületen látható egy trombitás férfit ábrázoló freskó.



A fasor felőli homlokzat 8 axisos, a Trombitás utca felőli 2-6 axisok kompozíciós egységet alkotnak, ahol a szélső és középső tengelyekben a 3-5. emeletek között zárterkélyek kaptak helyett, a zárterkélyek közötti axisokban erkélyes nyílászárók sorakoznak egymás fölött, a tetőtéri szinten csonkakontyos oromzatos kialakítás mives nyílászárókkal zárja a 6 axisos kompozíciót, melynek alján a földszinten kapott helyet a főbejárat melyet filigrán előtető véd. A Nyúl utcai 5 axisos homlokzat középső három tengelyében a 3-5. szintek között zárterkély-erkély-zárterkély kompozíció kapott helyet, egy hasonló kompozíció a Trombitás utca felőli homlokzaton is megismétlésre került.

Felhasznált források: <http://www.fentrol.hu> (2017.08.09.)
<http://egykor.hu> (2017.08.09.)
<http://www.muemlekem.hu> (2017.08.09.)

RÓMER FLÓRIS UTCA 26. ALATT ÁLLÓ LAKÓÉPÜLET

Azonosító: **2.1.182.**

Cím:

Rómer Flóris utca 26.



FŐVÁROSI EGYEDI VÉDETTSÉGŰ ÉPÍTMÉNY

Azonosító:
2.1.182.


Megnevezés:
lakóépület

Védési rendelkezés
száma:

Budapest Főváros Önkormányzata Közgyűlésének
30/2017. (IX. 29.) önkormányzati rendelete a
településkép védelméről


Érintett helyrajzi
szám(ok):

13340






ÉPÍTÉSZETTÖRTÉNETI ADATOK

Építmény típus:	lakóépület
Korszak:	XX. század
Építés éve:	1914
Építészeti stílus:	szecessziós
Építész:	n.a.



ISMERTETÉS

A XX. század elején épült, a szomszédjaihoz zártan csatlakozó L alakú lakóépület a 11 métert alig meghaladó szélességű telken áll, F+5+TT szintes. Az alsó két szinten meghatározó a kőburkolat, mely 1. emeleti nyílászárók magasságának 2/3-ig ér. A mindössze három axisos utcai homlokzat középtengelyében zárterkély ugrik ki az 1. emelettől a tetőtéri szintig. A szélső tengelyekben elhelyezkedő tömör mellvédés erkélyek ívesen hajolnak a zárterkélyhez. A zárterkély parapetmezőiben figurális faliképek láthatók.



Felhasznált források: <http://www.fentrol.hu> (2017.08.09.)
<https://maps.google.com> (2017.08.22.)

RÓMER FLÓRIS UTCA 34. ALATT ÁLLÓ LAKÓÉPÜLET

Azonosító: **2.1.183.**

Cím:

**Rómer Flóris utca 34.
Zivatar utca 16.**



FŐVÁROSI EGYEDI VÉDETTSÉGŰ ÉPÍTMÉNY

Azonosító:
**2.1.183.
2.1.236.**

Megnevezés:
lakóépület

Védési rendelkezés
száma:

Budapest Főváros Önkormányzata Közgyűlésének
30/2017. (IX. 29.) önkormányzati rendelete a
településkép védelméről

Érintett helyrajzi
szám(ok):

12940




ÉPÍTÉSZETTÖRTÉNETI ADATOK

Építmény típus: lakóépület
Korszak: XX. század
Építés éve: 1911
Építészeti stílus: szecessziós
Építész: Benes Imre-Kasz Miklós



ISMERTETÉS

A XX. század elején épült, saroktelekre telepített, a Zivatar utcai szomszédjához zárt sorúan csatlakozó, a Rómer Flóris utca felőli szomszéd felé homlokzattal forduló és előkerttel kialakított lakóépület két zártudvart ölel körbe. A szintek száma az egyes épületrészekben a terepadottságoknak megfelelően változik. Az épületsarkok hangsúlyos tömegformálása, tetőzetük kiemelése meghatározó elemei a homlokzatoknak, az alsó szint kőburkolata a megjelenésben masszív alapot ad.



Felhasznált források: <http://www.fentrol.hu> (2017.08.09.)
<http://www.muemlekm.hu> (2017.08.09.)

SZILÁGYI ERZSÉBET FASOR 33. ALATT ÁLLÓ LAKÓÉPÜLET

Azonosító: 2.1.209.

Cím:

Szilágyi Erzsébet fasor 33.



FŐVÁROSI EGYEDI VÉDETTSÉGŰ ÉPÍTMÉNY

Azonosító:
2.1.209.

Megnevezés:
lakóépület

Védési rendelkezés
száma:

Budapest Főváros Önkormányzata Közgyűlésének
30/2017. (IX. 29.) önkormányzati rendelete a
településkép védelméről

Érintett helyrajzi
szám(ok):

13052

ÉPÍTÉSZETTÖRTÉNETI ADATOK

Építmény típus: lakóépület
Korszak: XX. század
Építés éve: 1914
Építészeti stílus: szecessziós
Építész: Wellisch Andor



ISMERTETÉS

A XX. század elején épült, a szomszédjaihoz zártan csatlakozó zártudvaros épület F+3+TT szintes. Az utca felőli homlokzat három részre tagolt, a középső rész 3 axisos, az 1. emelettől felfelé kiugrik, az egyik szélső tengelyben a 2-3. szinteken sokszög alaprajzú zárterkély található, a tetőtéri szinten a középső kiugró épületrész szélességében megemelt a homlokzati fal, mely előtt részben fakorlátos, faoszlopos erkély található. A homlokzat szélső részein az 1-3. emeleteken 3-3 keskeny elemből álló ablaksor kapott helyett. A földszinten a középső kiugró épületrész alatt 3 félköríves záródású nyílás található, melyek közül az egyik szélső a bejárat, a másik kettő portál. A homlokzat szélső részein 2-2 egyneszáródású portál került kialakításra. A földszinten és az 1. emeleten a homlokzat kőburkolatos.

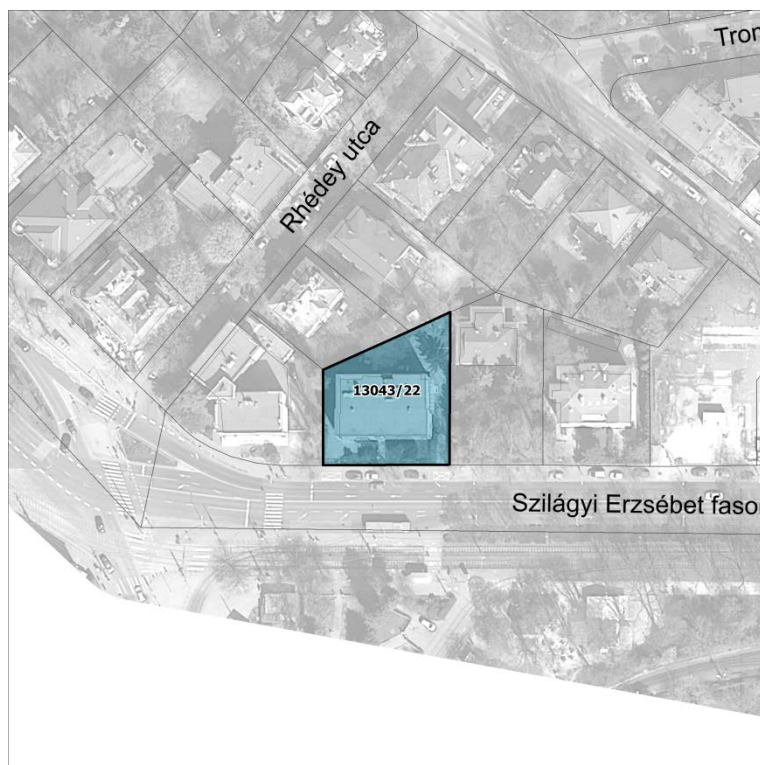
Felhasznált források: <http://www.fentrol.hu> (2017.08.09.)
<http://www.muemlekiem.hu> (2017.08.09.)

SZILÁGYI ERZSÉBET FASOR 61. ALATT ÁLLÓ LAKÓÉPÜLET

Azonosító: **2.1.211.**

Cím:

Szilágyi Erzsébet fasor 61.



FŐVÁROSI EGYEDI VÉDETTSÉGŰ ÉPÍTMÉNY

Azonosító:
2.1.211.

Megnevezés:
lakóépület

Védési rendelkezés
száma:

Budapest Főváros Önkormányzata Közgyűlésének
30/2017. (IX. 29.) önkormányzati rendelete a
településkép védelméről

Érintett helyrajzi
szám(ok):

13043/22



ÉPÍTÉSZETTÖRTÉNETI ADATOK

Építmény típus: lakóépület
Korszak: XX. század
Építés éve: 1935-1936
Építészeti stílus: modern
Építész: Wanner János



ISMERTETÉS

A XX. század első felében épült, szabadonállóan telepített lapostetős modern épület F+3 szintes, egyszerű tömegformálású, alaprajzi elrendezése téglalap formájú. Az út felé néző homlokzatán a 1-3. emeleteken két szélső pofafal között végigfutó erkélyek kerültek kialakításra, a szélső sávokban franciaerkélyes a kialakítás.



Felhasznált források: <http://www.fentrol.hu> (2017.08.09.)
<http://www.muemlekeim.hu> (2017.08.09.)

FŐVÁROSI VÉDELEM

EGYEDI ÉPÍTMÉNYEK

VILLÁK, BÉRVILLÁK, LAKÓHÁZAK

ADY ENDRE UTCA 2-4. ALATT ÁLLÓ LAKÓÉPÜLET

Azonosító:

2.1.2.

Cím:

Ady Endre utca 2-4.
Bimbó út 13.



FŐVÁROSI EGYEDI VÉDETTSÉGŰ ÉPÍTMÉNY

Azonosító:

2.1.2.

2.1.21.

Megnevezés:

lakóépület

Védési rendelkezés
száma:

Budapest Főváros Önkormányzata Közgyűlésének
30/2017. (IX. 29.) önkormányzati rendelete a
településképző védelméről

Érintett helyrajzi
szám(ok):

12899



ÉPÍTÉSZEPTÖRTÉNETI ADATOK

Építmény típus:

lakóépület

Korszak:

XX. század

Építés éve:


század eleje

Építészeti stílus:

historizáló

Építész:

n.a.




ISMERTETÉS

A XX. század elején épült hegyesszögű telken szabadonálló telepítéssel kialakított osztott tömegű historizáló villaépület F+2 szintes. A vakolatarchitektúra a földszinten kváderosztású, a földszint fölött vízszintes osztópárkány fut körbe. A nyílászárók változatosak, vannak dupla és tripla osztású ablakok csúcsíves, íves és egyenes záródással.

A kerítés az Ady Endre utca felől kőlabazatos kovácsoltvas, a Bimbó út felől kőtámfalas kialakítású (a támfalban 4 garázkapuvval).

Az épület tetőtere beépített.



Felhasznált források: <http://www.fentrol.hu> (2017.08.10.)
<http://egykor.hu> (2017.08.10.)
<http://maps.google.com> (2017.08.28.)

ADY ENDRE UTCA 15-17. ALATT ÁLLÓ LAKÓÉPÜLET ÉS KERÍTÉS

Azonosító:

2.1.3.

Cím:

Ady Endre utca 15-17.



FŐVÁROSI EGYEDI VÉDETTSÉGŰ ÉPÍTMÉNY

Azonosító:

2.1.3.

Megnevezés:

lakóépület és kerítés

Védési rendelkezés
száma:

Budapest Főváros Önkormányzata Közgyűlésének
30/2017. (IX. 29.) önkormányzati rendelete a
településképző védelméről

Érintett helyrajzi
szám(ok):

12936/1,
12935

ÉPÍTÉSZETTÖRTÉNETI ADATOK

Építmény típus:

lakóépület és kerítés

Korszak:

XX. század

Építés éve:



1913-14

Építészeti stílus:

szecessziós

Építész:

Vidor Emil



ISMERTETÉS

A XX. század elején épült osztott tömegű szecessziós villaépületek
F+ 2 +TT beépítésűek, a telekhatáron csatlakoznak.



Felhasznált források: <http://www.fentrol.hu> (2017.08.10.)
<http://muemlekem.hu> (2017.08.10.)

ADY ENDRE UTCA 30. ALATT ÁLLÓ LAKÓÉPÜLET

Azonosító:

2.1.4.

Cím:

Ady Endre utca 30.



FŐVÁROSI EGYEDI VÉDETTSÉGŰ ÉPÍTMÉNY

Azonosító:

2.1.4.

Megnevezés:

lakóépület

Védési rendelkezés száma:

Budapest Főváros Önkormányzata Közgyűlésének 30/2017. (IX. 29.) önkormányzati rendelete a településkép védelméről

Érintett helyrajzi szám(ok):

12823



ÉPÍTÉSZETTÖRTÉNETI ADATOK

Építmény típus:

lakóépület

Korszak:

XX. század

Építés éve:

1909

Építészeti stílus:

historizáló

Építész:

Weil Lipót



ISMERTETÉS

A XX. század elején saroktelken szabadonálló kialakítással épült historizáló villa F+2 szintes. Az épület kőlabazatos, vakolt. Az Ady Endre utca felőli homlokzat bejárat felőli markáns függőleges eleme a földszinten kisebb, az 1. és 2. emeleten nagyobb kiugrású zárterkély tengely, a homlokzat másik végét markáns sarokkiugrás gazdagítja a földszinten és az 1. emeleten, tetején 2. emeleti kovácsoltvas korlátos tetőterasszal lezárva.

A kerítés és a kapuzat kőlabazatos, kőoszlopos kovácsoltvas kialakítású.

ALSÓ TÖRÖKVÉSZ ÚT 16. ALATT ÁLLÓ EREDETILEG BÉRVILLA

Azonosító:

2.1.5.

Cím:

**Alsó Törökvesz út 16.
Bimbó út 63.**



FŐVÁROSI EGYEDI VÉDETTSÉGŰ ÉPÍTMÉNY

Azonosító:

2.1.5.

2.1.26.

Megnevezés:

eredetileg bérvilla

Védelmi rendelkezés
száma:

Budapest Főváros Önkormányzata Közgyűlésének
30/2017. (IX. 29.) önkormányzati rendelete a
településkép védelméről

Érintett helyrajzi
szám(ok):

12783/1



ÉPÍTÉSZETTÖRTÉNETI ADATOK

Építmény típus:

eredetileg bérvilla

Korszak:

XX. század

Építés éve:

1941-43

Építészeti stílus:

modern

Építész:




Ligeti Pál-Pallós György



ISMERTETÉS

A II. világháború idején épült saroktelken kialakított íves alaprajzú szimmetrikus elrendezésű lapostetős modern lakóépület F+3 szintes. Vakolt homlokzatát a középső íves rizaliton végigfutó tömör mellvédés erkélyek határozzák meg. A két szélső íves épületrészen a sarokerkélyek dominálnak. Az Alsó Törökvesz útca felőli bejárat a földszint felett nagy kiugrású lapostetővel védett.

A kerítés kőtámfalas kialakítású.



Felhasznált források: <http://www.fentrol.hu> (2017.08.10.)
<http://muemlekm.hu> (2017.08.10.)

ALVINCI ÚT 8. ALATT ÁLLÓ LAKÓÉPÜLET

Azonosító: **2.1.6.**

Cím: **Alvinci út 8.**




FŐVÁROSI EGYEDI VÉDETTSÉGŰ ÉPÍTMÉNY

Azonosító: **2.1.6.** Megnevezés: **lakóépület**

Védési rendelkezés száma: Budapest Főváros Önkormányzata Közgyűlésének 30/2017. (IX. 29.) önkormányzati rendelete a településkép védelméről

Érintett helyrajzi szám(ok): 12122/1




ÉPÍTÉSZETTÖRTÉNETI ADATOK

Építmény típus: lakóépület
Korszak: XX. század
Építés éve: 1930 körül
Építészeti stílus: modern
Építész: n.a.



ISMERTETÉS

Az 1930 körül épült szabadonálló telepítésű lapostetős modern villa F+2 szintes. A földszinten kőburkolatos, az emeleteken vakolt kialakítású. Az Alvinci utca felőli homlokzat meghatározó tömegformáló elemei az emeleti tömör mellvédés sarokerkélyek, mögöttük vízszintesen nyújtott arányú nyílászárókkal, a 2. emeleti erkély fölött nagy kiugrású lapostető helyezkedik el. A vízszintes tagolást a másik oldaláról egy megemelt magasságú, négyzetes arányú nyílászárókkal kialakított vertikális homlokzatrész zárja le.



Felhasznált források: <http://www.fentrol.hu> (2017.08.10.)
<https://maps.google.com> (2017.08.22.)

APOSTOL UTCA 14. ALATT ÁLLÓ LAKÓÉPÜLET

Azonosító:

2.1.7.

Cím:

Apostol utca 14.



FŐVÁROSI EGYEDI VÉDETTSÉGŰ ÉPÍTMÉNY

Azonosító:

2.1.7.

Megnevezés:


lakóépület

Védési rendelkezés
száma:

Budapest Főváros Önkormányzata Közgyűlésének
30/2017. (IX. 29.) önkormányzati rendelete a
településkép védelméről

Érintett helyrajzi
szám(ok):

13035



ÉPÍTÉSZETTÖRTÉNETI ADATOK

Építmény típus:

lakóépület

Korszak:

XIX. század

Építés éve:


1898

Építészeti stílus:

historizáló

Építész:

Pölz Antal



ISMERTETÉS

A XIX. század végén épült szabadonálló telepítésű historizáló villa
F+2 szintes. A tömegét egy saroktorony teszi mozgalmassá.

Felhasznált források: <http://www.fentrol.hu> (2017.08.10.)
<http://muemlekm.hu> (2017.08.10.)

ARANKA UTCA 10. ALATT ÁLLÓ VILLA

Azonosító:

2.1.8.

Cím:

Aranka utca 10.
Tapolcsányi utca 4.
Tulipán utca 1.



FŐVÁROSI EGYEDI VÉDETTSÉGŰ ÉPÍTMÉNY

Azonosító:

2.1.8.

2.1.212.

2.1.226.

Megnevezés:

eredetileg villa

Védési rendelkezés
száma:

Budapest Főváros Önkormányzata Közgyűlésének
30/2017. (IX. 29.) önkormányzati rendelete a
településkép védelméről

Érintett helyrajzi
szám(ok):

12748



ÉPÍTÉSZETTÖRTÉNETI ADATOK

Építmény típus:

eredetileg villa

Korszak:

XX. század

Építés éve:

1910 körül

Építészeti stílus:

historizáló

Építész:

n.a.




ISMERTETÉS

A XX. század elején épült szabadonálló telepítésű historizáló villa F+2+TT szintes. A mozgalmas tömegformálást a manzardtetős, oromfalas részekkel és tornyokkal gazdagított tetőkialakítás, valamint a zárterkélyek, erkélyek, tetőteraszok biztosítják. Az épület kőlabazatos, sárga színű vakolatarchitektúráját vízszintes és függőleges osztóelemek alkotják. A nyílászárók változatos kialakításúak.

Az Aranka és a Tulipán utca felől a földszint előtt támfalasan kialakított íves alaprajzú kőkorlátos terasz található.

A kerítés kőlabazatos illetve kőtámfalás kovácsoltvas.



Felhasznált források: <http://www.fentrol.hu> (2017.08.10.)
<http://www.fortepan.hu> (2017.08.10.)
<http://asdbudapestet.blogspot.hu> (2017.08.10.)

ÁRVÁCSKA UTCA 9. ALATT ÁLLÓ LAKÓÉPÜLET

Azonosító: **2.1.12.**

Cím:

Árvácska utca 9.



FŐVÁROSI EGYEDI VÉDETTSÉGŰ ÉPÍTMÉNY

Azonosító:

2.1.12.

Megnevezés:


lakóépület

Védési rendelkezés száma:

Budapest Főváros Önkormányzata Közgyűlésének 30/2017. (IX. 29.) önkormányzati rendelete a településképi védelméről

Érintett helyrajzi szám(ok):

12686/2



ÉPÍTÉSZETTÖRTÉNETI ADATOK

Építmény típus:

lakóépület

Korszak:

XX. század

Építés éve:

1932

Építészeti stílus:

modern

Építész:

Ligeti Pál és Rácz György

ISMERTETÉS

Az 1932-ben épült lapostetős modern lakóház F+2 szintes, alaprajzi formája "L" alakú, homlokzatán meghatározóak a vízszintes irányban nyújtott arányú nyílászárók és erkélyek.

Felhasznált források: <http://www.fentrol.hu> (2017.08.10.)

ÁRVÁCSKA UTCA 14. ALATT ÁLLÓ LAKÓÉPÜLET

Azonosító:

2.1.13.

Cím:

Árvácska utca 14.
Bimbó út 75.



FŐVÁROSI EGYEDI VÉDETTSÉGŰ ÉPÍTMÉNY

Azonosító:

2.1.13.

2.1.28.

Megnevezés:

lakóépület

Védési rendelkezés
száma:

Budapest Főváros Önkormányzata Közgyűlésének
30/2017. (IX. 29.) önkormányzati rendelete a
településkép védelméről

Érintett helyrajzi
szám(ok):

12686/14



ÉPÍTÉSZETTÖRTÉNETI ADATOK

Építmény típus:

lakóépület

Korszak:

Építés éve:

Építészeti stílus:

modern



Építész:

n.a.



ISMERTETÉS

A XX. században épült lapostetős modern épület részben F+2 szintes, részben F+1 szintes. Az F+2 szintes épületrész téglalap alaprajzú, a hozzá kapcsolódó F+1 szintes rész félköríves kialakítású, az 1. emeleten áttört korlátú erkély kíséri az íves épületrészt, majd egyesén folytatódva, kiteresedő teraszt képez. Az épületrész 1. emelet fölötti zárófödémén nagyméretű tetőterasz kapott helyett.



Felhasznált források: <http://www.fentrol.hu> (2017.08.10.)
<http://muemlekem.hu> (2017.08.10.)

BARSI UTCA 7. ALATT ÁLLÓ LAKÓÉPÜLET

Azonosító: **2.1.14.**

Cím:

**Barsi utca 7.
Füge utca 6.**



FŐVÁROSI EGYEDI VÉDETTSÉGŰ ÉPÍTMÉNY

Azonosító:

2.1.14.

2.1.75.

Megnevezés:


lakóépület

Védési rendelkezés
száma:

Budapest Főváros Önkormányzata Közgyűlésének
30/2017. (IX. 29.) önkormányzati rendelete a
településkép védelméről

Érintett helyrajzi
szám(ok):

12883



ÉPÍTÉSZETTÖRTÉNETI ADATOK

Építmény típus:

lakóépület

Korszak:

XX. század

Építés éve:


1924

Építészeti stílus:

historizáló

Építész:




n.a.



ISMERTETÉS

A XX. század elején épült historizáló épület a Barsi utca felől alagsor+2 szintes, a szimmetrikus elrendezésű homlokzaton középen íves lépcsősor vezet fel az 1. szinti oszlopos tornácra, melynek három félköríves záródású osztása van. A bejárati tornác fölött a 2. szinten áttört korlátos loggia kapott helyet. A tornácos loggiás főbejárati homlokzatszakaszt két oldalról közrefogó épületrészek sarkait a homlokzat teljes magasságát átfogó pilaszterek díszítik, szélesen kiugró párkány zárja a homlokzatot, mely az épület többi homlokzatán is körbefut.

A további homlokzatok aszimmetrikus kialakításúak, sarokerkélyek és F+1 szintes, felül tetőterasszal lezárt épületrészek bontják a tömeget, ezeken a homlokzatokon is megjelennek a függőleges pilaszterek és falsávok, és részben körbefut a földszint fölött egy vízszintes osztópárkány.



Felhasznált források: <http://www.fentrol.hu> (2017.08.10.)
<http://muemlekm.hu> (2017.08.10.)

BERKENYE UTCA 3. ALATT ÁLLÓ LAKÓÉPÜLET

Azonosító: **2.1.15.**

Cím:

Berkenye utca 3.



FŐVÁROSI EGYEDI VÉDETTSÉGŰ ÉPÍTMÉNY

Azonosító:
2.1.15.

Megnevezés:
lakóépület

Védési rendelkezés
száma:

Budapest Főváros Önkormányzata Közgyűlésének
30/2017. (IX. 29.) önkormányzati rendelete a
településkép védelméről

Érintett helyrajzi
szám(ok):

15047




ÉPÍTÉSZEPTÖRTÉNETI ADATOK

Építmény típus: lakóépület
Korszak: XX. század
Építés éve: 1904-1906
Építészeti stílus: historizáló
Építész: Schulek János



ISMERTETÉS

A XX. század legelején épült historizáló épület alagsor+F+TT szintes. A tetőidom összetett, fachwerk-es kialakítású. Az alagsori szinten a lábazat és az alagsori szint fölötti vízszintes osztóeleme festett téglarchitektúrás. Az alagsori és a földszinti nyílászárók íves záródásúak, az alagsori szint köríves alaprajzi kialakítású részének tetején áttört kovácsoltvas korlátos terasz kapcsolódik a földszinhez.



Felhasznált források: <http://www.fentrol.hu> (2017.08.10.)
<http://muemlekem.hu> (2017.08.10.)

BERKENYE UTCA 6. ALATT ÁLLÓ LAKÓÉPÜLET

Azonosító:

2.1.16.

Cím:

Berkenye utca 6.



FŐVÁROSI EGYEDI VÉDETTSÉGŰ ÉPÍTMÉNY

Azonosító:

2.1.16.

Megnevezés:

lakóépület

Védési rendelkezés száma:

Budapest Főváros Önkormányzata Közgyűlésének 30/2017. (IX. 29.) önkormányzati rendelete a településkép védelméről

Érintett helyrajzi szám(ok):

15059



ÉPÍTÉSZETTÖRTÉNETI ADATOK

Építmény típus:

lakóépület

Korszak:

XX. század

Építés éve:

1902

Építészeti stílus:

szecessziós

Építész:

Riticka Ferenc



ISMERTETÉS

A XX. század legelején épült szecessziós jellegű lakóház szabadonálló telepítésű. Meredek hajlásszögű magastető, saroktoronyos épület.



Felhasznált források: <http://www.fentrol.hu> (2017.08.10.)
<http://muemlekek.hu> (2017.08.10.)

BIMBÓ ÚT 12. ALATT ÁLLÓ LAKÓÉPÜLET

Azonosító: **2.1.20.**

Cím: **Bimbó út 12.**




FŐVÁROSI EGYEDI VÉDETTSÉGŰ ÉPÍTMÉNY

Azonosító: **2.1.20.** Megnevezés: **lakóépület**

Védési rendelkezés száma: Budapest Főváros Önkormányzata Közgyűlésének 30/2017. (IX. 29.) önkormányzati rendelete a településkép védelméről

Érintett helyrajzi szám(ok): 12870/12




ÉPÍTÉSZEPTÖRTÉNETI ADATOK

Építmény típus: lakóépület
Korszak: XX. század
Építés éve: 1933
Építészeti stílus: modern
Építész: Jakab Dezső, Sós Aladár



ISMERTETÉS

Az 1930-as évek elején épült lapostetős modern lakóépület szabadonállóan telepített, A+F+1(2) szintes. A változó magasságú épületrészek adják a tömeg játékoságát. A vakolt homlokzatok meghatározó elemei a sarokablakok és sarokerkélyek, egyes homlokzati elemeket (pl.: bejárat) kőburkolat, kőkeretezés emel ki.



Felhasznált források: <http://www.fentrol.hu> (2017.08.10.)
<https://maps.google.com> (2017.08.22.)

BIMBÓ ÚT 16. ALATT ÁLLÓ LAKÓÉPÜLET

Azonosító: **2.1.22.**

Cím: **Bimbó út 16.**



FŐVÁROSI EGYEDI VÉDETTSÉGŰ ÉPÍTMÉNY

Azonosító: **2.1.22.** Megnevezés: **lakóépület**

Védési rendelkezés száma: Budapest Főváros Önkormányzata Közgyűlésének 30/2017. (IX. 29.) önkormányzati rendelete a településképvédelméről

Érintett helyrajzi szám(ok): 12871



ÉPÍTÉSZETTÖRTÉNETI ADATOK


Építmény típus: lakóépület
Korszak: XX. század
Építés éve: 1910-es évek eleje
Építészeti stílus: historizáló
Építész: n.a.



ISMERTETÉS

Az 1910-es évek elején épült historizáló lakóépület szabadonállóan telepített, F + 2 szintes. Az összetett teőidom csonkakontyos oromzatokkal, tetőterasszal, torony jellegű épületrészekkel tagolt, míves kémények díszítik.

A kőlabazatos kerítést cseréppel fedett téglapillérek tagolják.



Felhasznált források: <http://www.fentrol.hu> (2017.08.10.)
<https://maps.google.com> (2017.08.22.)

BIMBÓ ÚT 39. ALATT ÁLLÓ LAKÓÉPÜLET

Azonosító: **2.1.23.**

Cím: **Bimbó út 39.**



FŐVÁROSI EGYEDI VÉDETTSÉGŰ ÉPÍTMÉNY

Azonosító: **2.1.23.** Megnevezés: **lakóépület**

Védési rendelkezés száma: Budapest Főváros Önkormányzata Közgyűlésének 30/2017. (IX. 29.) önkormányzati rendelete a településképi védelméről

Érintett helyrajzi szám(ok): 12820




ÉPÍTÉSZETTÖRTÉNETI ADATOK

Építmény típus: lakóépület
Korszak: XX. század
Építés éve: 1933
Építészeti stílus: modern
Építész: Kozma Lajos



ISMERTETÉS

Az 1930-as évek elején épített lapostetős modern lakóépület az utca felől F+2, a kert felől F+3 szintes. A vakolt homlokzatokat a szalagszerűen futó elnyújtott ablaksorok és sarokablakok határozzák meg, a kert felőli homlokzaton sarokerkélyekkel.



Felhasznált források: <http://www.fentrol.hu> (2017.08.10.)
<http://muemlekm.hu> (2017.08.10.)

BIMBÓ ÚT 43. ALATT ÁLLÓ LAKÓÉPÜLET

Azonosító: **2.1.24.**

Cím: **Bimbó út 43.**



FŐVÁROSI EGYEDI VÉDETTSÉGŰ ÉPÍTMÉNY

Azonosító: **2.1.24.** Megnevezés: **lakóépület**

Védési rendelkezés száma: Budapest Főváros Önkormányzata Közgyűlésének 30/2017. (IX. 29.) önkormányzati rendelete a településkép védelméről

Érintett helyrajzi szám(ok): 12822




ÉPÍTÉSZETTÖRTÉNETI ADATOK

Építmény típus: lakóépület
Korszak:
Építés éve:
Építészeti stílus: historizáló
Építész: n.a.



ISMERTETÉS

A nyugodt tömegformálású magastetős historizáló lakóépület a Bimbó út felől A+ F+1, a kert felől F+2 szintes. A vakolatarchitektúrás homlokzatokon a földszint és az 1. emelet fölött osztó övparkányok, a nyílászárók alatt könyöklőparkányok futnak körbe, a sarkokat kváderezés emeli ki.



Felhasznált források: <http://www.fentrol.hu> (2017.08.10.)
<https://maps.google.com> (2017.08.22.)

BIMBÓ ÚT 58. ALATT ÁLLÓ LAKÓÉPÜLET

Azonosító: **2.1.25.**

Cím: **Bimbó út 58.**



FŐVÁROSI EGYEDI VÉDETTSÉGŰ ÉPÍTMÉNY

Azonosító: **2.1.25.** Megnevezés: **lakóépület**

Védési rendelkezés száma: Budapest Főváros Önkormányzata Közgyűlésének 30/2017. (IX. 29.) önkormányzati rendelete a településkép védelméről

Érintett helyrajzi szám(ok): 12775



ÉPÍTÉSZEPTÖRTÉNETI ADATOK

Építmény típus: lakóépület
Korszak: XX. század
Építés éve: 1930 körül
Építészeti stílus: modern
Építész: n.a.



ISMERTETÉS

Az 1930 körül épült lapostetős modern lakóépület szabadonállóan telepített, a Bimbó út felé eső része 3 szint magas, kert felé elnyúló szárnya 2 szint magas. Utca felőli homlokzatának középtengelyben vékony vasbeton előtető került kialakításra, mely alatt aszimmetrikusan helyezkedik el a bejárati ajtó és magas parapetű ablakok, az ablakok alatt lyukarchitektúrás díszítéssel, az előtető fölött 6 függőleges üvegtéglasáv kapott helyet. Kétoldalt aszimmetrikusan elhelyezkedő nyílászárók 3 illetve 2 osztásúak, az egyik sarok ívesen lekerekített, a másik derékszögű kialakítású.

Az utca felőli telekhatáron támfal és támfalgarázsok kerültek kialakításra.

A kert felőli épületszárnyon meghatározóak a teraszok és tetőteraszok.



Felhasznált források: <http://www.fentrol.hu> (2017.08.10.)
<https://maps.google.com> (2017.08.22.)

BIMBÓ ÚT 67. ALATT ÁLLÓ LAKÓÉPÜLET

Azonosító: **2.1.27.**

Cím: **Bimbó út 67.**



FŐVÁROSI EGYEDI VÉDETTSÉGŰ ÉPÍTMÉNY

Azonosító: **2.1.27.** Megnevezés: **lakóépület**

Védési rendelkezés száma: Budapest Főváros Önkormányzata Közgyűlésének 30/2017. (IX. 29.) önkormányzati rendelete a településképvédelméről

Érintett helyrajzi szám(ok): 12686/7



ÉPÍTÉSZETTÖRTÉNETI ADATOK


Építmény típus: lakóépület
Korszak: XX. század
Építés éve: 1934-35
Építészeti stílus: modern
Építész: Kozma Lajos



ISMERTETÉS

Az 1930-as években épült lapostetős modern lakóépület szabadonálló telepítésű F+2 szintes. A Bimbó út felőli homlokzaton az 1. és 2. emelet rizalit jellegű kiugró épületrészét a vízszintes tagolás határozza meg: keskeny és tömör parapetsávok fölött magas ablaksávok. Az épület dél-keleti sarkán minden szinten köríves áttört korlátos teraszok kaptak helyet.

A telek utca felőli határán kő támfal és támfalgarázsok kerültek kialakításra.



Felhasznált források: <http://www.fentrol.hu> (2017.08.10.)
<https://maps.google.com> (2017.08.22.)

BIMBÓ ÚT 85. ALATT ÁLLÓ LAKÓÉPÜLET

Azonosító: **2.1.29.**

Cím: **Bimbó út 85.**




FŐVÁROSI EGYEDI VÉDETTSÉGŰ ÉPÍTMÉNY

Azonosító: **2.1.29.** Megnevezés: **lakóépület**

Védési rendelkezés száma: Budapest Főváros Önkormányzata Közgyűlésének 30/2017. (IX. 29.) önkormányzati rendelete a településképvédelméről

Érintett helyrajzi szám(ok): 12680



ÉPÍTÉSZEKTÖRTÉNETI ADATOK


Építmény típus: lakóépület
Korszak: XX. század
Építés éve: század eleje
Építészeti stílus: historizáló
Építész: n.a.



ISMERTETÉS

A XX. század elején épült historizáló lakóépület szabadonálló telepítésű, F+1 szintes. Bimbó út felőli homlokzatát a dél-keleti sarkán kiugró, ferdén lecsapott sarkú földszintes épületrész gazdagítja, melynek tetején áttört korlátos tetőterasz került kialakításra.

A homlokzat színezése két árnyalatú, sötétebb falsávok és nyílászárókeretezések adják a díszítést.



Felhasznált források: <http://www.fentrol.hu> (2017.08.10.)
<https://maps.google.com> (2017.08.22.)

BOLYAI UTCA 12. ALATT ÁLLÓ VILLA

Azonosító:

2.1.30.

Cím:

**Bolyai utca 12.
Orgona utca 8.**



FŐVÁROSI EGYEDI VÉDETTSÉGŰ ÉPÍTMÉNY

Azonosító:

**2.1.30.
2.1.145.**

Megnevezés:

villa

Védési rendelkezés
száma:

Budapest Főváros Önkormányzata Közgyűlésének
30/2017. (IX. 29.) önkormányzati rendelete a
településkép védelméről

Érintett helyrajzi
szám(ok):

12979



ÉPÍTÉSZETTÖRTÉNETI ADATOK

Építmény típus:

villa

Korszak:

XIX-XX. század fordulója

Építés éve:

1897-1904

Építészeti stílus:

szecessziós

Építész:

Gabinyi Sámuel






ISMERTETÉS

A XIX. és a XX. század fordulóján épült összetett tömegformálású szecessziós villa szabadonállóan telepített, F+2 szintes.

Egyes épületrészek földszintes, illetve kétszintes magasak, tetejükön áttört korlátos tetőteraszokkal. Az oromfalasan kialakított homlokzati elemek vertikálisan nyújtják az épülettömeget.

A homlokzatok játékoságát a változatos formájú nyílászárók, a nyílászárókat keretező, az épületsarkokat, párkányokat kiemelő sötét színű falsávok adják.



Felhasznált források: <http://www.fentrol.hu> (2017.08.10.)
<http://muemlekem.hu> (2017.08.10.)

BOLYAI UTCA 15. ALATT ÁLLÓ EREDETILEG VILLA

Azonosító:

2.1.31.

Cím:

**Bolyai utca 15.
Szemlőhegy utca 17-21.**



FŐVÁROSI EGYEDI VÉDETTSÉGŰ ÉPÍTMÉNY

Azonosító:

2.1.31.

2.1.202.

Megnevezés:

eredetileg villa

Védési rendelkezés száma:

Budapest Főváros Önkormányzata Közgyűlésének 30/2017. (IX. 29.) önkormányzati rendelete a településkép védelméről

Érintett helyrajzi szám(ok):

13013



ÉPÍTÉSZEPTÖRTÉNETI ADATOK

Építmény típus:

eredetileg villa

Korszak:

XIX. század

Építés éve:

1892

Építészeti stílus:

historizáló

Építész:

Szeletzky Lajos



ISMERTETÉS

A XIX. század végén épült historizáló villaépület szabadonálló telepítésű, F+1 szintes. A Bolyai utcával párhuzamos épületszárny homlokzata szimmetrikus kialakítású 3 axis, középső tengelyében a földszinten a bejárat, az 1. emeleten dupla pilaszterekkel közrefogott félköríves záródású ablak kapott helyet, a középtengelyt fölül timpanon zárja. A szélső tengelyekben az 1. emeleten a homlokzatsík hátraugrik, a földszint fölött egy-egy balusztrádos korláttal szegélyezett tetőterasz helyezkedik el.

A homlokzatokat vízszintes osztópárkányok, a nyílászárókat szemöldökpárkányok, az épület és rizalit sarkokat vakolatarchitektúrás kváderek, tagolják, melyek fehér színe hangsúlyosan eltér a sárga alapszíntől.

Felhasznált források: <http://www.fentrol.hu> (2017.08.10.)
<http://muemlekek.hu> (2017.08.10.)

BORBOLYA UTCA 4. ALATT ÁLLÓ LAKÓÉPÜLET

Azonosító: **2.1.32.**

Cím: **Borbolya utca 4.**



FŐVÁROSI EGYEDI VÉDETTSÉGŰ ÉPÍTMÉNY

Azonosító: **2.1.32.** Megnevezés: **lakóépület**

Védési rendelkezés száma: Budapest Főváros Önkormányzata Közgyűlésének 30/2017. (IX. 29.) önkormányzati rendelete a településkép védelméről

Érintett helyrajzi szám(ok): 13004/2




ÉPÍTÉSZETTÖRTÉNETI ADATOK

Építmény típus: lakóépület
Korszak: XX. század
Építés éve: 1929
Építészeti stílus: historizáló
Építész: Jakab Dezső, Sós Aladár



ISMERTETÉS

Az 1920-as évek végén épült historizáló villaépület szabadonálló telepítésű, F+2 szintes.



Felhasznált források: <http://www.fentrol.hu> (2017.08.10.)
<https://maps.google.com> (2017.08.22.)

BRANYISZKÓ ÚT 11/A, B, C ALATT ÁLLÓ LAKÓÉPÜLET

Azonosító: **2.1.34.**

Cím:

**Branyiskó út 11/A, B, C
Virág árok 9.**



FŐVÁROSI EGYEDI VÉDETTSÉGŰ ÉPÍTMÉNY

Azonosító:
**2.1.34.
2.1.233.**


Megnevezés:
lakóépület

Védési rendelkezés
száma:

Budapest Főváros Önkormányzata Közgyűlésének
30/2017. (IX. 29.) önkormányzati rendelete a
településképi védelméről

Érintett helyrajzi
szám(ok):

11997/5, 6, 7






ÉPÍTÉSZEPTÖRTÉNETI ADATOK

Építmény típus: lakóépület
Korszak: XX. század
Építés éve: 1937
Építészeti stílus: modern
Építész: Kósa Zoltán és Bálint Károly



ISMERTETÉS

A XX. század első felében épült modern lakóépület 3 sorházjelleggel egymáshoz kapcsolódó épülethez áll, F+1, illetve F+2 szintes. Az egyszerű elemekből építkező, mégis mozgalmos épületkubust a homlokzati falsíkok ugrásai, a félköríves alaprajzi kialakítású tetőterasszal lezárt épületrészek adják, az egyszerű vonalú nyílászárókat körablakok és sarokablakok egészítik ki.



Felhasznált források: <http://www.fentrol.hu> (2017.08.10.)
<https://maps.google.com> (2017.08.22.)

CSERJE UTCA 1. ALATT ÁLLÓ LAKÓÉPÜLET

Azonosító: **2.1.42.**

Cím: **Cserje utca 1.
Vérhalom utca 31/E**



FŐVÁROSI EGYEDI VÉDETTSÉGŰ ÉPÍTMÉNY

Azonosító: **2.1.42.
2.1.231.** Megnevezés: **lakóépület**


Védési rendelkezés száma: Budapest Főváros Önkormányzata Közgyűlésének 30/2017. (IX. 29.) önkormányzati rendelete a településkép védelméről

Érintett helyrajzi szám(ok): 15105




ÉPÍTÉSZETTÖRTÉNETI ADATOK

Építmény típus: lakóépület
Korszak: XX. század
Építés éve: 1932
Építészeti stílus: modern
Építész: Jánszky Béla és Szivessy Tibor



ISMERTETÉS

A XX. század első felében saroktelekre épült lapostetős modern lakóépület F+2 szintes, tömegalakítása tagolt. Íves épületrészek és sarokablakok gazdagítják a homlokzatokat.



Felhasznált források: <http://www.fentrol.hu> (2017.08.10.)
<https://maps.google.com> (2017.08.22.)

CSERJE UTCA 4/A ALATT ÁLLÓ LAKÓÉPÜLET

Azonosító: 2.1.43.

Cím: Cserje utca 4/A



FŐVÁROSI EGYEDI VÉDETTSÉGŰ ÉPÍTMÉNY

Azonosító: 2.1.43. Megnevezés: lakóépület

Védési rendelkezés száma: Budapest Főváros Önkormányzata Közgyűlésének 30/2017. (IX. 29.) önkormányzati rendelete a településképi védelméről

Érintett helyrajzi szám(ok): 15101/14



ÉPÍTÉSZETTÖRTÉNETI ADATOK

Építmény típus: lakóépület
Korszak: XX. század
Építés éve: 1931
Építészeti stílus: modern
Építész: Molnár Farkas

ISMERTETÉS

A XX. század első felében épült lapostetős modern lakóépület egyszerű tömegformálású, a felső szinten nagy tetőterasz fordul az utca irányába.

Felhasznált források: <http://www.fentrol.hu> (2017.08.10.)
<http://muemlekm.hu> (2017.08.10.)

CSERJE UTCA 4/B ALATT ÁLLÓ LAKÓÉPÜLET

Azonosító: **2.1.44.**

Cím: **Cserje utca 4/B**



FŐVÁROSI EGYEDI VÉDETTSÉGŰ ÉPÍTMÉNY

Azonosító: **2.1.44.** Megnevezés: **lakóépület**

Védési rendelkezés száma: Budapest Főváros Önkormányzata Közgyűlésének 30/2017. (IX. 29.) önkormányzati rendelete a településkép védelméről

Érintett helyrajzi szám(ok): 15101/14




ÉPÍTÉSZEPTÖRTÉNETI ADATOK

Építmény típus: lakóépület
Korszak: XX. század
Építés éve: 1931-32
Építészeti stílus: modern
Építész: Molnár Farkas



ISMERTETÉS

A XX. század első felében épült, a telek utcától távolabbi részére telepített lapostetős modern lakóépület egyszerű tömegformálással, a felső szinten nagy tetőterasszal.

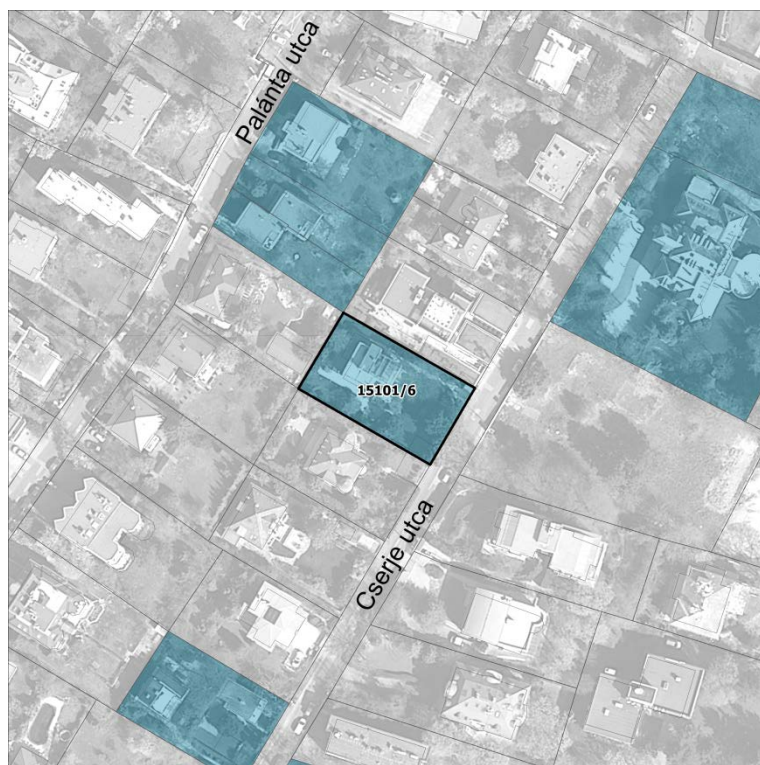


Felhasznált források: <http://www.fentrol.hu> (2017.08.10.)
<http://muemlekem.hu> (2017.08.10.)

CSERJE UTCA 12. ALATT ÁLLÓ LAKÓÉPÜLET

Azonosító: **2.1.45.**

Cím: **Cserje utca 12.**



FŐVÁROSI EGYEDI VÉDETTSÉGŰ ÉPÍTMÉNY

Azonosító: **2.1.45.** Megnevezés: **lakóépület**

Védési rendelkezés száma: Budapest Főváros Önkormányzata Közgyűlésének 30/2017. (IX. 29.) önkormányzati rendelete a településképvédelméről

Érintett helyrajzi szám(ok): 15101/6




ÉPÍTÉSZEPTÖRTÉNETI ADATOK

Építmény típus: lakóépület
Korszak: XX. század
Építés éve: 1932
Építészeti stílus: modern
Építész: Molnár Farkas



ISMERTETÉS

A XX. század első felében épült 2 szintes, lapostetős modern lakóépület dél-keleti sarkát a nagyméretű sarokerkélyek hangsúlyozzák. Amíg a lépcsőházi épületkubus egy szinttel magasabb kialakítású, biztosítva az utolsó lakószint fölötti tetőre való kijutást, addig egyes épületrészek csak egy szint magasak, így az épülettömeg kellemesen tagolt.



Felhasznált források: <http://www.fentrol.hu> (2017.08.10.)
<http://muemlekiem.hu> (2017.08.10.)

CSERJE UTCA 15. ALATT ÁLLÓ LAKÓÉPÜLET

Azonosító:

2.1.46.

Cím:

Cserje utca 15.



FŐVÁROSI EGYEDI VÉDETTSÉGŰ ÉPÍTMÉNY

Azonosító:

2.1.46.

Megnevezés:


eredetileg lakóépület

Védési rendelkezés száma:

Budapest Főváros Önkormányzata Közgyűlésének 30/2017. (IX. 29.) önkormányzati rendelete a településkép védelméről

Érintett helyrajzi szám(ok):

15118/2



ÉPÍTÉSZETTÖRTÉNETI ADATOK

Építmény típus:

eredetileg lakóépület

Korszak:

XX. század

Építés éve:


1905

Építészeti stílus:

historizáló - eklektikus

Építész:




n.a.



ISMERTETÉS

A XX. század elején épült F+2 szintes szabadonálló telepítésű eklektikus, kastélyt idéző villa összetett tömegformálású, magastetőzete tagolt. A panoráma felé forduló főtetőben a magastetős épületrész kiemelkedik, oromfallal fordul a kilátás irányába, 3 axisos, ahol a fő axisban az 1. és 2. emeleten teraszok kaptak helyet. A főtetőben elhelyezkedő épületrész két oldalán 3-3 axisos egy szinttel alacsonyabb magastetős épületrészek kaptak helyet. A dél keleti saroktorony és a tereprendezés megtöri a panoráma felé eső homlokzat szimmetriáját.

Az utca felőli homlokzat aszimmetrikus, F+1 szintes tömeget mutat a magasabban fekvő közterület felől.



Felhasznált források: <http://www.fentrol.hu> (2017.08.10.)
<http://muemlekem.hu> (2017.08.10.)

CSERJE UTCA 17. ALATT ÁLLÓ LAKÓÉPÜLET

Azonosító: **2.1.47.**

Cím:

**Cserje utca 17.
Fajd utca 2/B**



FŐVÁROSI EGYEDI VÉDETTSÉGŰ ÉPÍTMÉNY

Azonosító:
**2.1.47.
2.1.62.**

Megnevezés:
lakóépület

Védési rendelkezés
száma:

Budapest Főváros Önkormányzata Közgyűlésének
30/2017. (IX. 29.) önkormányzati rendelete a
településképző védelméről

Érintett helyrajzi
szám(ok):

15119/2



ÉPÍTÉSZETTÖRTÉNETI ADATOK

Építmény típus: lakóépület
Korszak: XX. század
Építés éve: 1905
Építészeti stílus: historizáló - eklektikus
Építész: n.a.

ISMERTETÉS

A XX. század elején saroktelken, szabadonálló kialakítással épült A +F+1+TT szintes eklektikus, kastélyt idéző villa összetett tömegformálással, a közterületek felé forduló "L" alakú épületrész öblében a panoráma felé alacsonyabb épülettömeg helyezkedik el. A tömeget innen saroktorony és fiatornyokkal díszített a tetősíkon túlemelkedő oromfalas épületrész gazdagítja.

Felhasznált források: <http://www.fentrol.hu> (2017.08.10.)
<https://maps.google.com> (2017.08.22.)

CSIBOR UTCA 6. ALATT ÁLLÓ LAKÓÉPÜLET

Azonosító: **2.1.48.**

Cím: **Csibor utca 6.**



FŐVÁROSI EGYEDI VÉDETTSÉGŰ ÉPÍTMÉNY

Azonosító: **2.1.48.** Megnevezés: **lakóépület**

Védési rendelkezés száma: Budapest Főváros Önkormányzata Közgyűlésének 30/2017. (IX. 29.) önkormányzati rendelete a településképp védelméről

Érintett helyrajzi szám(ok): 11391/12




ÉPÍTÉSZEPTÖRTÉNETI ADATOK

Építmény típus: lakóépület
Korszak:
Építés éve:
Építészeti stílus: szecessziós
Építész: n.a.



ISMERTETÉS

Az F+TT szintes szecessziós magastetős lakóépület szabadonálló telepítésű, tömege és tetőzete tagolt. A dél-keleti és dél-nyugati homlokzatokat nyolcszög három oldalából álló kiszögellések gazdagítják, az utca felőli kiszögellés toronyszerű lezárást kapott, a kert felé néző kiszögellés fölött tömör mellvéd erkély kapott helyet, melyet a tetőtér ormfalas kialakítású részéről lehet megközelíteni. Az alagsori rész kőlabazatos kialakítású, a földszinti nyílászárók finoman osztottak, a tetőtéri nyílászárók részben ormfalban, részben a tetőzetben kaptak helyet.



Felhasznált források: <http://www.fentrol.hu> (2017.08.10.)
<http://muemlekem.hu> (2017.08.10.)

CSOPAKI UTCA 3/B ALATT ÁLLÓ LAKÓÉPÜLET

Azonosító: **2.1.49.**

Cím:

Csopaki utca 3/B



FŐVÁROSI EGYEDI VÉDETTSÉGŰ ÉPÍTMÉNY

Azonosító:

2.1.49.

Megnevezés:

lakóépület

Védési rendelkezés száma:

Budapest Főváros Önkormányzata Közgyűlésének 30/2017. (IX. 29.) önkormányzati rendelete a településképvédelméről

Érintett helyrajzi szám(ok):

12158/2



ÉPÍTÉSZEPTÖRTÉNETI ADATOK

Építmény típus:

lakóépület

Korszak:

XX. század

Építés éve:


1933-1934

Építészeti stílus:

modern


Építész:

Dr. Barát Béla és Novák Endre



ISMERTETÉS

A XX. század első felében épült F+1 szintes magastetős lakóépület szabadonálló telepítésű, tömege és tetőzete egyszerű, nyugodt formálású. Az alacsony hajlásszögű tetőzet minden irányból kontyolt. Az utca felől az 1. emelethez terasz tartozik. A támfalkerítés kőből készült, tetején áttört egyszerű függőleges pálcákból álló fémkerítéssel.



Felhasznált források: <http://www.fentrol.hu> (2017.08.10.)
<http://muemlekem.hu> (2017.08.10.)

CSOPAKI UTCA 10. ALATT ÁLLÓ LAKÓÉPÜLET

Azonosító: **2.1.50.**

Cím: **Csopaki utca 10.**




FŐVÁROSI EGYEDI VÉDETTSÉGŰ ÉPÍTMÉNY

Azonosító: **2.1.50.** Megnevezés: **lakóépület**


Védési rendelkezés száma: Budapest Főváros Önkormányzata Közgyűlésének 30/2017. (IX. 29.) önkormányzati rendelete a településkép védelméről

Érintett helyrajzi szám(ok): 12181






ÉPÍTÉSZETTÖRTÉNETI ADATOK

Építmény típus: lakóépület
Korszak: XX. század
Építés éve: 1934
Építészeti stílus: modern
Építész: Kozma Lajos



ISMERTETÉS

A XX. század első felében épült F+1 szintes lapostetős modern lakóépület szabadonálló telepítésű, egyszerű szimmetrikus alaprajzi elrendezéssel. Az utca felőli földszintes épülettömeget mutat, hátraugratott tetőfelépítménnyel. A bejárat a középső szimmetriatengelyben kapott helyet, fölötté filigrán előtetővel, két oldalán egy-egy ablak és körablak kapott helyet. A hátraugratott tetőfelépítményen vízszintes ablaksávok találhatóak. Az 1. szint fölötti zárófödém tetőterasként funkcionál, melynek tömör mellvédje osztás nélkül simul az alatt alvó szint homlokzati falába.



Felhasznált források: <http://www.fentrol.hu> (2017.08.10.)
<http://muemlekem.hu> (2017.08.10.)

ERVIN UTCA 1. ALATT ÁLLÓ LAKÓÉPÜLET

Azonosító: **2.1.55.**

Cím:

**Ervin utca 1.
Érmelléki utca 16.**



FŐVÁROSI EGYEDI VÉDETTSÉGŰ ÉPÍTMÉNY

Azonosító:

2.1.55.

2.1.61.

Megnevezés:


lakóépület

Védési rendelkezés száma:

Budapest Főváros Önkormányzata Közgyűlésének 30/2017. (IX. 29.) önkormányzati rendelete a településképp védelméről

Érintett helyrajzi szám(ok):

12066



ÉPÍTÉSZEPTÖRTÉNETI ADATOK

Építmény típus:

lakóépület

Korszak:

XX. század

Építés éve:

1930 körül

Építészeti stílus:

modern

Építész:

Hendrik Antal és Hendrik Ervin




ISMERTETÉS

A XX. század első felében saroktelken épült, szabadonálló telepítésű modern lakóépület F+2 szintes, alaprajzi elrendezése szimmetrikus, tömegformálása egyszerű, nyugodt. Az Érmelléki utca felőli homlokzat szimmetrikus, az 1. emelet előtt terasz fut végig, mely közepén a földszinti kiugrás fölött kiszélesedik, a 2. emeleten mindkét oldalon sarokerkélyek helyezkednek el.

Az Ervin utca felőli homlokzat aszimmetrikus, a sarokerkély szélességében a 2. emeleten kiugró épülettömeg került kialakításra.

A 2. emelet fölött széles ereszt fut körbe az épületen, az erkélyek szélességében.

A bejárat az Ervin utca felől nyílik, ahol a személy- és a gépjármű bejáratokat kőpillérek határolják filigrán előtetőt tartva a bejáratok fölé, egyébként a kerítés kőlabazatos.



Felhasznált források: <http://www.fentrol.hu> (2017.08.10.)
<https://maps.google.com> (2017.08.22.)

ERVIN UTCA 9. ALATT ÁLLÓ LAKÓÉPÜLET

Azonosító:

2.1.56.

Cím:

Ervin utca 9.
Lorántffy Zsuzsanna út 7.
Fillér utca 40-42.



FŐVÁROSI EGYEDI VÉDETTSÉGŰ ÉPÍTMÉNY

Azonosító:

2.1.56.

2.1.71.

2.1.133.

Megnevezés:

lakóépület

Védési rendelkezés száma:

Budapest Főváros Önkormányzata Közgyűlésének 30/2017. (IX. 29.) önkormányzati rendelete a településkép védelméről

Érintett helyrajzi szám(ok):

12070



ÉPÍTÉSZETTÖRTÉNETI ADATOK

Építmény típus:

lakóépület

Korszak:

Építés éve:

Építészeti stílus:

historizáló - eklektikus

Építész:

n.a.



ISMERTETÉS

A saroktelken szabadonálló telepítésű, barokk kastélyt idéző manzardtetős épület F+1+TT szintes, szimmetrikus alaprajzi elrendezésű. A középtengelyében mind az Lorántffy Zsuzsanna utca, mind a kert felé a homlokzati síkból kiugró végigmenő rizalitok kaptak helyet, erre szervezett a bejárat és a kert felé néző nagy teraszra vezető kijárat is.

Az utca felőli főhomlokzat rizalitján az 1. emeleten kőkonzolokon nyugvó áttört kovácsoltvas korlátos erkély emeli ki a középtengelyt, a középtengely mindkét oldalán 2-2 axisban íves záródású osztott, zsalugáteres nyílászárók helyezkednek el.

A kert felőli főhomlokzat szintén 5 axisos, a középtengelyben kialakított földszinti teraszról széles lépcsősor vezet le a kertbe, a középső rizalit 1. emeleti erkélye a főtengety hangsúlyozza, a középtengely mindkét oldalán 2-2 axisban a utca felőli főhomlokzathoz hasonló a nyílászárók elrendezése.

Az oldalhomlokzatok 3-3 axisosak, a nyílászárók többi homlokzathoz hasonló kialakításúak.



Felhasznált források: <http://www.fentrol.hu> (2017.08.10.)
<http://muemlekem.hu> (2017.08.10.)

ÉRMELLÉKI UTCA 1. ALATT ÁLLÓ LAKÓÉPÜLET

Azonosító:

2.1.57.

Cím:

Érmelléki utca 1.
Trombitás út 9.



FŐVÁROSI EGYEDI VÉDETTSÉGŰ ÉPÍTMÉNY

Azonosító:

2.1.57.

2.1.223.

Megnevezés:


lakóépület

Védési rendelkezés
száma:

Budapest Főváros Önkormányzata Közgyűlésének
30/2017. (IX. 29.) önkormányzati rendelete a
településkép védelméről

Érintett helyrajzi
szám(ok):

12088



ÉPÍTÉSZEPTÖRTÉNETI ADATOK

Építmény típus:

lakóépület

Korszak:

XX. század

Építés éve:


1939

Építészeti stílus:

historizáló - eklektikus

Építész:

n.a.



ISMERTETÉS

A XX. század első felében saroktelken szabadonálló telepítéssel épült, barokkos kastélyt idéző villa F+1 szintes összetett alaprajzú, tömegformálása tagolt.


A Trombitás utca felől az alagsori szint is feltárul a tereplejtésnek köszönhetően. A homlokzat középső tengelyében 3 axisos, az alagsorban és a földszint félköríves kialakítású épületrész kapott helyet, timpanonnal lezárva.

Az alagsor és a földszint félköríves kialakítású épületrésze az 1. emeleten tágas teraszt képez.

A középtengely két oldalán 2-2 axisos épületrészek találhatók, a dél-kelet felőli F+1 szintes, a dél-nyugat felőli csak földszintes, ennek tetején tágas tetőterasz kapott helyet. A terasz fölött legyezőformájú, kovácsoltvas szerkezetű üveg előtető található.

Az 1. emeleti teraszok korlátja szintén kovácsoltvas falazott pillérek között.

A kőlabazatos és kőpilléres kerítésben gazdagon díszített kovácsoltvas kapuzatokat találhatók, az Érmelléki utca felőli személybejárat fölött filigrán előtetővel.



Felhasznált források: <http://www.fentrol.hu> (2017.08.10.)
<https://maps.google.com> (2017.08.22.)

ÉRMELLÉKI UTCA 6. ALATT ÁLLÓ LAKÓÉPÜLET

Azonosító:

2.1.58.

Cím:

Érmelléki utca 6.



FŐVÁROSI EGYEDI VÉDETTSÉGŰ ÉPÍTMÉNY

Azonosító:

2.1.58.

Megnevezés:


lakóépület

Védési rendelkezés száma:

Budapest Főváros Önkormányzata Közgyűlésének 30/2017. (IX. 29.) önkormányzati rendelete a településkép védelméről

Érintett helyrajzi szám(ok):

12057



ÉPÍTÉSZEPTÖRTÉNETI ADATOK

Építmény típus:

lakóépület

Korszak:

XX. század

Építés éve:


1932

Építészeti stílus:

modern

Építész:


Hamburger István



ISMERTETÉS

A XX. század első felében szabadonálló telepítéssel épült modern lakóépület F+2 szintes. Tömegformálása egyszerű, nyugodt, a homlokzatok aszimmetrikusak, jellemző építészeti elemük a hosszan elnyúló teraszok alkalmazása, melyeknek játékosságot kölcsönöznek vegyesen alkalmazott tömör falazott mellvédek és áttört fémkorlátok.

Az utca lejtéséből adódóan a kerítés részben kőtámfal, melynek tetején áttört fémkerítés található.



Felhasznált források: <http://www.fentrol.hu> (2017.08.10.)
<https://maps.google.com> (2017.08.22.)

ÉRMELLÉKI UTCA 9. ALATT ÁLLÓ BÉRVILLA

Azonosító:

2.1.59.

Cím:

Érmelléki utca 9.



FŐVÁROSI EGYEDI VÉDETTSÉGŰ ÉPÍTMÉNY

Azonosító:

2.1.59.

Megnevezés:


eredetileg bérvilla

Védési rendelkezés száma:

Budapest Főváros Önkormányzata Közgyűlésének 30/2017. (IX. 29.) önkormányzati rendelete a településkép védelméről

Érintett helyrajzi szám(ok):

12084



ÉPÍTÉSZETTÖRTÉNETI ADATOK

Építmény típus:

eredetileg bérvilla

Korszak:

XX. század

Építés éve:

1913-1914

Építészeti stílus:

szecessziós

Építész:


Jakab Árpád



ISMERTETÉS

A XX. század elején szabadonálló telepítéssel épült szecessziós bérvilla F+2 szintes, összetett alaprajzú és tömegformálású. A homlokzatokat zárterkélyek gazdagítják, részben tetőzettel, részben erkéllyel lezárva, saroktorony emeli ki utca felőli homlokzat északi sarkát. A nyílászárók arányai, záródásuk kialakítása változatos, a homlokzatoknak további játékosságot biztosít az anyaghasználat, a saroktorony részben kőburkolatos, a faburkolatú zárterkély mellett az oromzatok fa díszítőelemekben gazdagok.

A tetőzetet tagolt, az oromfalas kialakítású részek jellemzően csonkakontyosak.



Felhasznált források: <http://www.fentrol.hu> (2017.08.10.)
<http://muemlekm.hu> (2017.08.10.)

ÉRMELLÉKI UTCA 11. ALATT ÁLLÓ LAKÓÉPÜLET

Azonosító: **2.1.60.**

Cím:

Érmelléki utca 11.



FŐVÁROSI EGYEDI VÉDETTSÉGŰ ÉPÍTMÉNY

Azonosító:

2.1.60.

Megnevezés:


lakóépület

Védési rendelkezés száma:

Budapest Főváros Önkormányzata Közgyűlésének 30/2017. (IX. 29.) önkormányzati rendelete a településkép védelméről

Érintett helyrajzi szám(ok):

12083



ÉPÍTÉSZETTÖRTÉNETI ADATOK

Építmény típus:

lakóépület

Korszak:

XX. század

Építés éve:

1930 körül

Építészeti stílus:

historizáló - eklektikus

Építész:

n.a.

ISMERTETÉS

A XX. század első felében szabadonálló telepítéssel épült historizáló lakóépület az utca felől F+TT, a kert felől F+1+TT szintes, szimmetrikus alaprajzi kialakítású tömegformálása egyszerű, manzárdtetős kialakítással. Az alaprajz utcára merőleges fő tengelyében kapott helyet a bejárat, két oldalán korinthoszi oszloppárok, fölötté balusztrádos erkély. A bejárat két oldalán egy-egy íves záródású osztott üveges ablak gazdagon díszített kőkeretézéssel. A kert felőli főhomlokzat középtengelyét enyhén íves kiugró épületrész emeleti ki, mely a tetőtér magasságába is felfut. Az oldalhomlokzatok középtengelyében egy-egy kiugrás került kialakítása. A homlokzatok meghatározó eleme a tetőzet alatt körbefutó vízszintes párkány és a sarkokat kiemelő kváderosztás.

Felhasznált források: <http://www.fentrol.hu> (2017.08.10.)
<https://maps.google.com> (2017.08.22.)

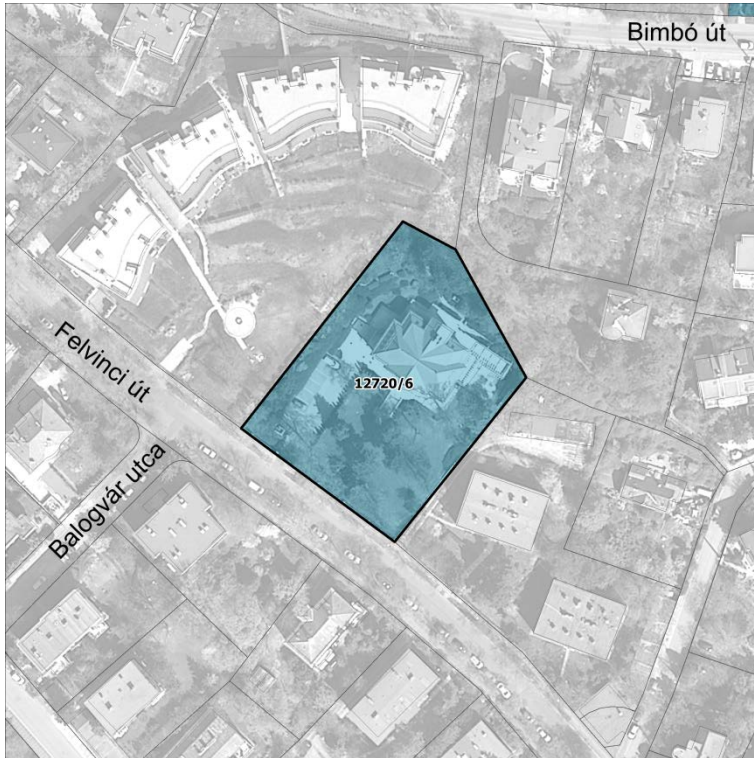
FELVINCI ÚT 27. ALATT ÁLLÓ LAKÓÉPÜLET

Azonosító:

2.1.65.

Cím:

Felvinci út 27.



FŐVÁROSI EGYEDI VÉDETTSÉGŰ ÉPÍTMÉNY

Azonosító:
2.1.65.

Megnevezés:
lakóépület

Védési rendelkezés
száma:

Budapest Főváros Önkormányzata Közgyűlésének
30/2017. (IX. 29.) önkormányzati rendelete a
településképi védelmről

Érintett helyrajzi
szám(ok):

12720/6

ÉPÍTÉSZEPTÖRTÉNETI ADATOK

Építmény típus: lakóépület
Korszak: XX. század
Építés éve: 1930
Építészeti stílus: historizáló - eklektikus
Építész: Opaterny Flóris




ISMERTETÉS

A XX. század első felében szabadonállóan telepített magastetős F+1+TT szintes lakóépület szimmetrikus alaprajzi elrendezésű, nyugodt tömegformálású. Az épület fő tengelyére szervezett a főbejárat, melyhez széles lépcsősor vezet fel a kertből, az előreugró 3 axisos bejárat rizalit fölött timpanon került kialakításra, az emeleti szinthez balusztrádos terasz kapcsolódik, a bejárat rizalit két oldalán 1-1 axisban helyezkednek el a nyílászárók.

Az épület tömeg a hátsó kert felé egy szinttel alacsonyabb a terepadottságok miatt.

Az épületet körbefutó ereszpárkány fogja egybe.



Felhasznált források: <http://www.fentrol.hu> (2017.08.10.)
<http://muemlekiem.hu> (2017.08.10.)

FENYVES UTCA 10/A ALATT ÁLLÓ LAKÓÉPÜLET

Azonosító:

2.1.67.

Cím:

**Fenyves utca 10/A
Orsó utca 17.**



FŐVÁROSI EGYEDI VÉDETTSÉGŰ ÉPÍTMÉNY

Azonosító:

2.1.67.

2.1.148.

Megnevezés:


lakóépület

Védési rendelkezés
száma:

Budapest Főváros Önkormányzata Közgyűlésének
30/2017. (IX. 29.) önkormányzati rendelete a
településkép védelméről

Érintett helyrajzi
szám(ok):

12434/2



ÉPÍTÉSZETTÖRTÉNETI ADATOK

Építmény típus:

lakóépület

Korszak:

XX. század

Építés éve:



1920 körül

Építészeti stílus:

szecessziós

Építész:

n.a.



ISMERTETÉS

A XX. század elején szabadonálló telepítéssel épület F+2 szintes magastetős lakóépület karakterét a gazdag téglarchitektúra adja. Az épülettömeget a tömör mellvédes erkélyek tagolják.

Az utca felőli kőtámfalak kerültek kialakításra.

Felhasznált források: <http://www.fentrol.hu> (2017.08.10.)
<https://maps.google.com> (2017.08.22.)

FILLÉR UTCA 26. ALATT ÁLLÓ ENYEDI-VILLA

Azonosító:

2.1.69.

Cím:

Fillér utca 26.
Garas utca 16-18.



FŐVÁROSI EGYEDI VÉDETTSÉGŰ ÉPÍTMÉNY

Azonosító:

2.1.69.

2.1.78.

Megnevezés:

Enyedi-villa

Védési rendelkezés
száma:

Budapest Főváros Önkormányzata Közgyűlésének
30/2017. (IX. 29.) önkormányzati rendelete a
településkép védelméről

Érintett helyrajzi
szám(ok):

12095



ÉPÍTÉSZETTÖRTÉNETI ADATOK

Építmény típus:

Enyedi-villa

Korszak:

XX. század

Építés éve:

1910

Építészeti stílus:

szecessziós

Építész:

Bauer Emil és
Cuttmoss Gyula



ISMERTETÉS

A XX. század elején saroktelken szabadonállóan telepített részben magastető, részben laostetős szecessziós lakóépület (ún. Enyedi-villa) F+2 szintes. A homlokzatokat loggiák és pillérekkel alátámasztott sarokloggiák tagolják, adnak a közterületek felőli markáns megjelenést az épületnek.



Felhasznált források: <http://www.fentrol.hu> (2017.08.10.)
<http://www.fortepon.hu> (2017.08.10.)
<http://muemlekek.hu> (2017.08.10.)

GARAS UTCA 6. ALATT ÁLLÓ LAKÓÉPÜLET

Azonosító:

2.1.76

Cím:

Garas utca 6.



FŐVÁROSI EGYEDI VÉDETTSÉGŰ ÉPÍTMÉNY

Azonosító:

2.1.76

Megnevezés:


lakóépület

Védési rendelkezés száma:

Budapest Főváros Önkormányzata Közgyűlésének 30/2017. (IX. 29.) önkormányzati rendelete a településképvédelméről

Érintett helyrajzi szám(ok):

12086/2



ÉPÍTÉSZETTÖRTÉNETI ADATOK

Építmény típus:

lakóépület

Korszak:

XX. század

Építés éve:

1910-1920-as évek

Építészeti stílus:

szecessziós

Építész:

n.a.



ISMERTETÉS

A XX. század elején szabadonálló telepítéssel épült F+2+TT szintes szecessziós lakóépület tagolt tömegformálással, tetőzete összetett formájú. Zárterkélyek, tetőteraszok, díszes oromzatok, sarok tornyok adják a tömeg játékosságát.



Felhasznált források: <http://www.fentrol.hu> (2017.08.10.)
<https://maps.google.com> (2017.08.28.)

GARAS UTCA 8-10. ALATT ÁLLÓ LAKÓÉPÜLET

Azonosító:

2.1.77.

Cím:

Garas utca 8-10.



FŐVÁROSI EGYEDI VÉDETTSÉGŰ ÉPÍTMÉNY

Azonosító:

2.1.77.

Megnevezés:

lakóépület

Védési rendelkezés
száma:

Budapest Főváros Önkormányzata Közgyűlésének
30/2017. (IX. 29.) önkormányzati rendelete a
településkép védelméről

Érintett helyrajzi
szám(ok):

12091



ÉPÍTÉSZETTÖRTÉNETI ADATOK

Építmény típus:

lakóépület

Korszak:

XX. század

Építés éve:

1922

Építészeti stílus:

historizáló

Építész:

Málnai Béla



ISMERTETÉS

nincs információ



Felhasznált források: <http://www.fentrol.hu> (2017.08.10.)
<http://muemlekm.hu> (2017.08.10.)

GARAS UTCA 24/A ALATT ÁLLÓ LAKÓÉPÜLET

Azonosító: **2.1.79.**

Cím: **Garas utca 24/A**




FŐVÁROSI EGYEDI VÉDETTSÉGŰ ÉPÍTMÉNY

Azonosító: **2.1.79.** Megnevezés: **lakóépület**


Védési rendelkezés száma: Budapest Főváros Önkormányzata Közgyűlésének 30/2017. (IX. 29.) önkormányzati rendelete a településképvédelméről

Érintett helyrajzi szám(ok): 12117/1



ÉPÍTÉSZEKTÖRTÉNETI ADATOK

Építmény típus: lakóépület
Korszak: XX. század
Építés éve: 1932
Építészeti stílus: historizáló
Építész: Barát Béla, Novák Ede




ISMERTETÉS

A XX. század első felében szabadonálló telepítéssel épült magastetős lakóépület F+2 szintes. A utca felőli homlokzat 5 axisos, a középső tengelyt oszlopokkal alátámasztott erkélyek emelik ki. Az ablakok zsalugáteresek.

Az épülettömeg kert felé eső részén pillérekkel alátámasztott sarokloggiák lazítják a tömör kialakítást.

A tetőzet enyhe hajlásszögű, nyugodt formájú.



Felhasznált források: <http://www.fentrol.hu> (2017.08.10.)
<http://muemlekm.hu> (2017.08.10.)

GÁBOR ÁRON UTCA 14. ALATT ÁLLÓ LAKÓÉPÜLET

Azonosító:

2.1.82.

Cím:

Gábor Áron utca 14.



FŐVÁROSI EGYEDI VÉDETTSÉGŰ ÉPÍTMÉNY

Azonosító:

2.1.82.

Megnevezés:


lakóépület

Védési rendelkezés száma:

Budapest Főváros Önkormányzata Közgyűlésének 30/2017. (IX. 29.) önkormányzati rendelete a településkép védelméről

Érintett helyrajzi szám(ok):

11520



ÉPÍTÉSZETTÖRTÉNETI ADATOK

Építmény típus:

lakóépület

Korszak:

XX. század eleje

Építés éve:

Építészeti stílus:

historizáló


Építész:

n.a.



ISMERTETÉS

A XX. század elején szabadonálló telepítéssel épült magastetős villa A+F+1 szintes, összetett tömegformálású. Az utca felőli homlokzat meghatározó eleme az ormfalas rizalitosan kiugró épületrész.



Felhasznált források: <http://www.fentrol.hu> (2017.08.10.)
<https://maps.google.com> (2017.08.28.)

GÁBOR ÁRON UTCA 16. ALATT ÁLLÓ LAKÓÉPÜLET

Azonosító:

2.1.83.

Cím:

Gábor Áron utca 16.
Pasaréti út 58.



FŐVÁROSI EGYEDI VÉDETTSÉGŰ ÉPÍTMÉNY

Azonosító:

2.1.83.

2.1.156.

Megnevezés:

lakóépület

Védési rendelkezés
száma:

Budapest Főváros Önkormányzata Közgyűlésének
30/2017. (IX. 29.) önkormányzati rendelete a
településképi védelméről

Érintett helyrajzi
szám(ok):

11519

ÉPÍTÉSZETTÖRTÉNETI ADATOK

Építmény típus:

lakóépület

Korszak:

XX. század

Építés éve:

1913

Építészeti stílus:

szecessziós

Építész:

Berényi Ignác



ISMERTETÉS

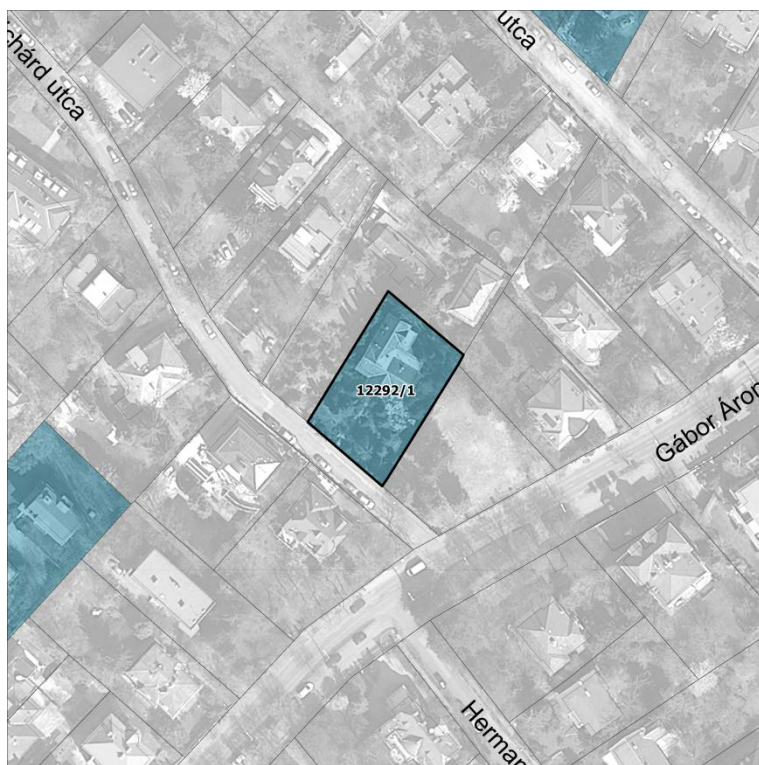
A XX. század elején szabadonálló telepítéssel épült magastetős villa
A+F+1 szintes, összetett tömegformálású. Az alagsor kőburkolatos.

Felhasznált források: <http://www.fentrol.hu> (2017.08.10.)
<http://muemlekem.hu> (2017.08.10.)

GUYON RICHÁRD UTCA 3. ALATT ÁLLÓ LAKÓÉPÜLET

Azonosító: **2.1.84.**

Cím: **Guyon Richárd utca 3.**



FŐVÁROSI EGYEDI VÉDETTSÉGŰ ÉPÍTMÉNY

Azonosító: **2.1.84.** Megnevezés: **lakóépület**

Védési rendelkezés száma: Budapest Főváros Önkormányzata Közgyűlésének 30/2017. (IX. 29.) önkormányzati rendelete a településkép védelméről

Érintett helyrajzi szám(ok): 12292/1




ÉPÍTÉSZEKTÖRTÉNETI ADATOK

Építmény típus: lakóépület
Korszak:
Építés éve:
Építészeti stílus:
Építész: n.a.



ISMERTETÉS

nincs információ



Felhasznált források: <http://www.fentrol.hu> (2017.08.10.)
<http://muemlekem.hu> (2017.08.10.)

HANKÓCZY JENŐ UTCA 2. ALATT ÁLLÓ LAKÓÉPÜLET

Azonosító: **2.1.85.**

Cím:

**Hankóczy Jenő utca 2.
Ruszi út 8.**



FŐVÁROSI EGYEDI VÉDETTSÉGŰ ÉPÍTMÉNY

Azonosító:
**2.1.85.
2.1.193.**

Megnevezés:
lakóépület

Védési rendelkezés
száma:

Budapest Főváros Önkormányzata Közgyűlésének
30/2017. (IX. 29.) önkormányzati rendelete a
településképi védelméről

Érintett helyrajzi
szám(ok):

12186/2



ÉPÍTÉSZETTÖRTÉNETI ADATOK

Építmény típus: lakóépület
Korszak: XX. század
Építés éve: 1941
Építészeti stílus: modern
Építész: Kozma Lajos



ISMERTETÉS

A XX. század első felben saroktelken szabadonálló telepítéssel épült modern lakóház F+1(2) szintes, egyszerű tömegformából álló, nagy tetőterasszal kialakított.



Felhasznált források: <http://www.fentrol.hu> (2017.08.10.)
<http://muemlekek.hu> (2017.08.10.)